

# Liaison Centre Essonne - Commune de Brétigny-sur-Orge

Acquisition en surface

N° du plan	CADASTRE				EMPRISE		HORS EMPRISE
	Section	N°	Adresse	Nature	Superficie cadastrale (m²)	Totale/Partielle	Surface (m²)
9C	A	439	La mare aux fèvres (sans numéro)	Terrain agricole	3250	Partielle	447
							2803

**ORIGINE DE PROPRIÉTÉ :**

- Notoriété acquisitive en date du 06/06/2004, dont une expédition a été publiée au service de publicité foncière le 23/06/2004, Volume 2004 P n° 1672.

**OBSERVATIONS :**

NÉANT

**LISTE DES PROPRIÉTAIRES RÉELS PRÉSUMÉS**

Monsieur André Jean Marie CLOU, né le 17/01/1935 à Taverny (95)  
 profession : agriculteur  
 nationalité française  
 marié à Madame Christiane Céline Anna PIFFRET sous le régime de la communauté de biens meubles et acquêts à défaut de contrat de mariage préalable à leur union célébrée en la mairie de Brétigny-sur-Orge le 20/08/1961  
 domicilié au :  
 7, Rue Camille Hebert  
 91 220 Brétigny-sur-Orge

et

Madame Christiane Céline Anna PIFFRET épouse CLOU, née le 06/05/1939 à Brétigny-sur-Orge (91)  
 profession : agricultrice  
 nationalité française  
 mariée à Monsieur André Jean Marie CLOU sous le régime de la communauté de biens meubles et acquêts à défaut de contrat de mariage préalable à leur union célébrée en la mairie de Brétigny-sur-Orge le 20/08/1961  
 domiciliée au :  
 7, Rue Camille Hebert  
 91 220 Brétigny-sur-Orge

140080

PLAN DE SITUATION GÉNÉRAL  
Liaison « centre-Essonne »  
Commune

# LIAISON CENTRE-ESSONNE

- Dossier d'enquête parcellaire -

De Brétigny-sur-Orge (Av. S. Allende) au  
Plessis-Pâté (R.d. 19)

## PLAN DE SITUATION GÉNÉRAL DES PARCELLES DU COMPTE DE PROPRIÉTÉ

Parcelle(s) : A 319, A 320, A 326, A 415


INDICE	DATE	VISA dessinateur	VISA contrôleur	MODIFICATIONS
0	27/03/2017	GC	OM	Première diffusion
1	08/03/2018	GC	OM	Modification de l'emprise coté sud-ouest

N  
O  
T  
A

- Plan réalisé à partir des données fournies par les services du cadastre et des plans topographiques effectués par Arkane foncier sous le numéro 140080-OM/GC ind. 3 du 22 septembre 2014.  
- Coordonnées planimétriques rattachées au système de projection RGF93CC49

ÉCHELLE

1/25000



GÉOMÈTRES EXPERTS  
ASSOCIÉS

**ARKANE FONCIER**  
Géomètres-experts associés  
Selarl inscrite à l'O.G.E. sous  
le numéro 1998C200004  
17, grande rue - BP 20023  
91311 Montlhéry cedex

Tél. : 01 64 49 00 52 - Fax : 01 64 49 06 64  
Mél : siege@arkane-foncier.fr

DOSSIER : 140080

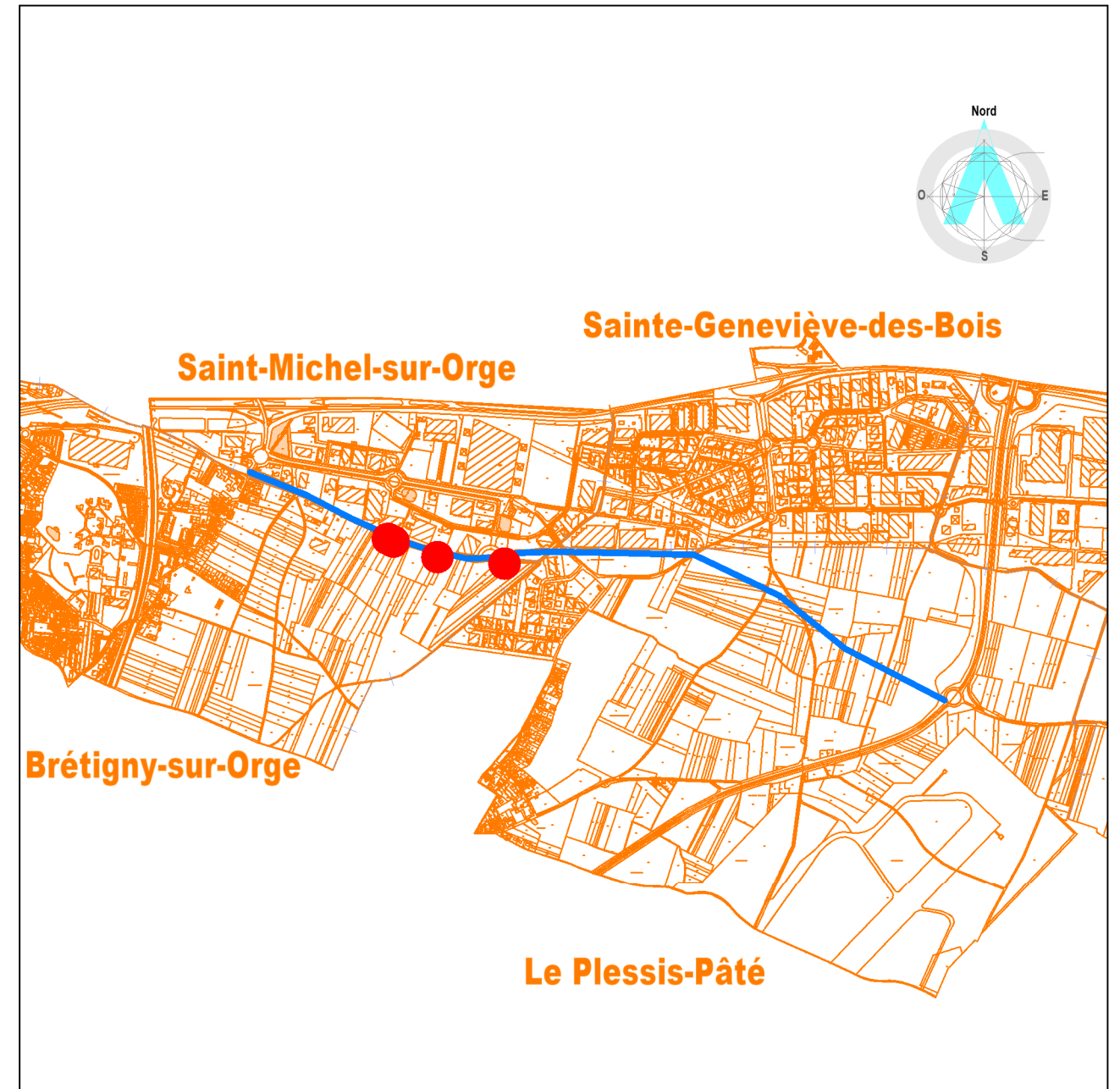
DATE : 08/03/2018

FICHER : 140080\_010.pdf

PLAN : 010

N° plan : 10

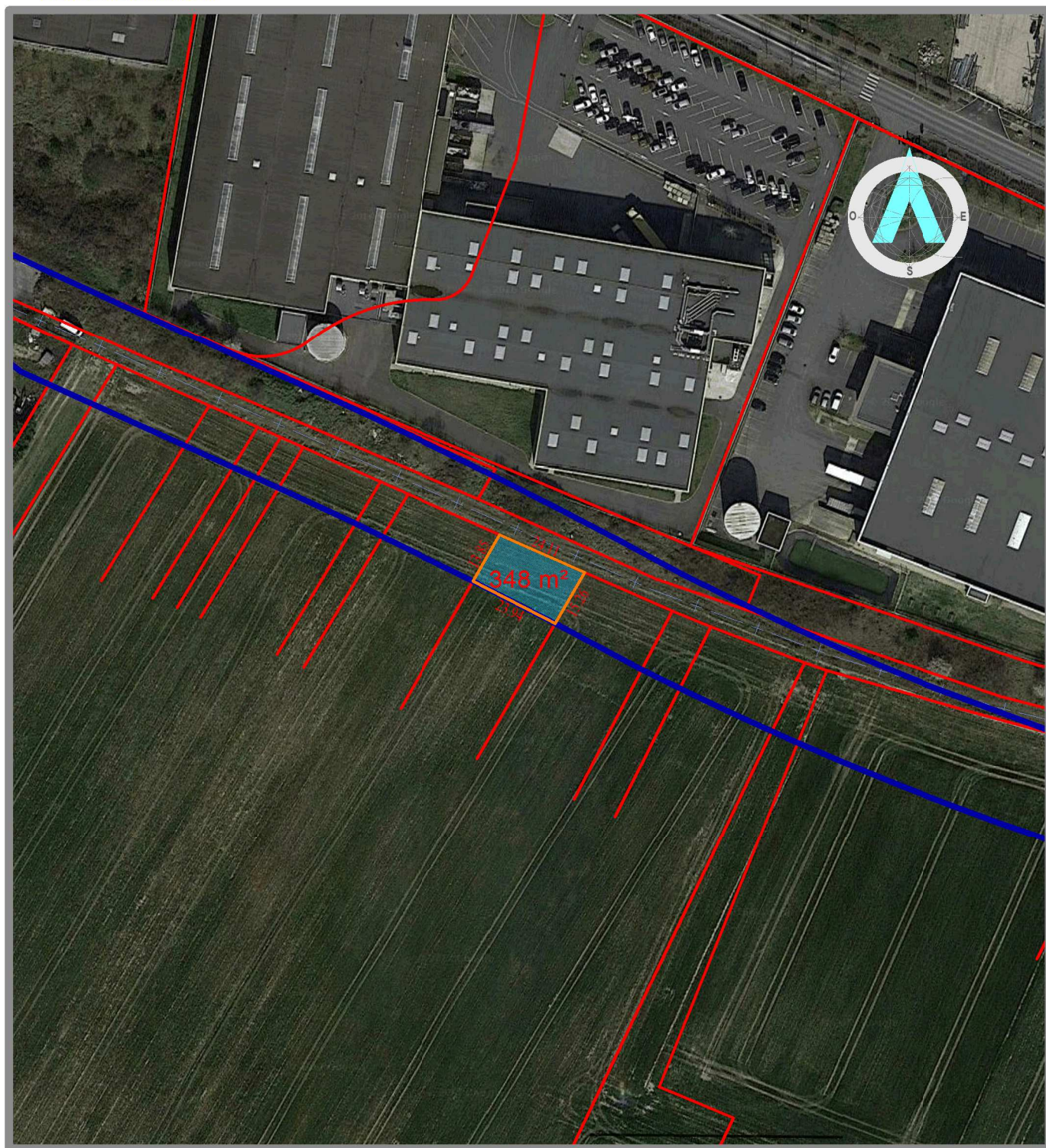
### Plan de situation général au 1/25000



### Légende

	Position des parcelles
	Tracé de la future « liaison centre-Essonne »
	Limite de commune
	Parcellaire cadastral issu des services du cadastre





**Vue aérienne**






**Vue cadastrale**

ÉCHELLE



1/1500

Légende

	Limite d'emprise sur A 319
	Périmètre foncier du projet
	Acquisition partielle en surface de la parcelle Contenance cadastrale 10300 m <sup>2</sup> (superficie à acquérir : 348 m <sup>2</sup> mesurés)

**ARKANE FONCIER**

Géomètres-experts associés  
Selàrl inscrite à l'O.G.E. sous  
le numéro 1998C200004  
17, grande rue - BP 20023  
91311 Montlhéry cedex

Tél. : 01 64 49 00 52 - Fax : 01 64 49 06 64  
Mél : siege@arkane-foncier.fr

DOSSIER : 140080

DATE : 08/03/18-16:07:48

FICHER : 140080\_10A.pdf

PLAN : 10A



## Liaison Centre Essonne - Commune de Brétigny-sur-Orge

Acquisition en surface

N° du plan	CADASTRE				EMPRISE		HORS EMPRISE	
	Section	N°	Adresse	Nature	Superficie cadastrale (m²)	Totale/ Partielle	Surface (m²)	Surface (m²)
10A	A	319	La mare aux fèvres (sans numéro)	Terrain agricole	10300	Partielle	348	9952

### **ORIGINE DE PROPRIÉTÉ :**

- Procès-verbal d'adjudication des 30/03/1987 et 20/04/1982, dont une expédition a été publiée au service de publicité foncière le 25/05/1982, Volume 1.419 n°17, 18 et 19 ;
- Attestation après décès en date du 27/09/2001, dont une expédition a été publiée au service de publicité foncière le 30/10/2001, Volume 2001P n°3050 ;
- Attestation après décès en date du 29/05/2002, dont une expédition a été publiée au service de publicité foncière le 29/05/2002, Volume 2002 P n° 1608.

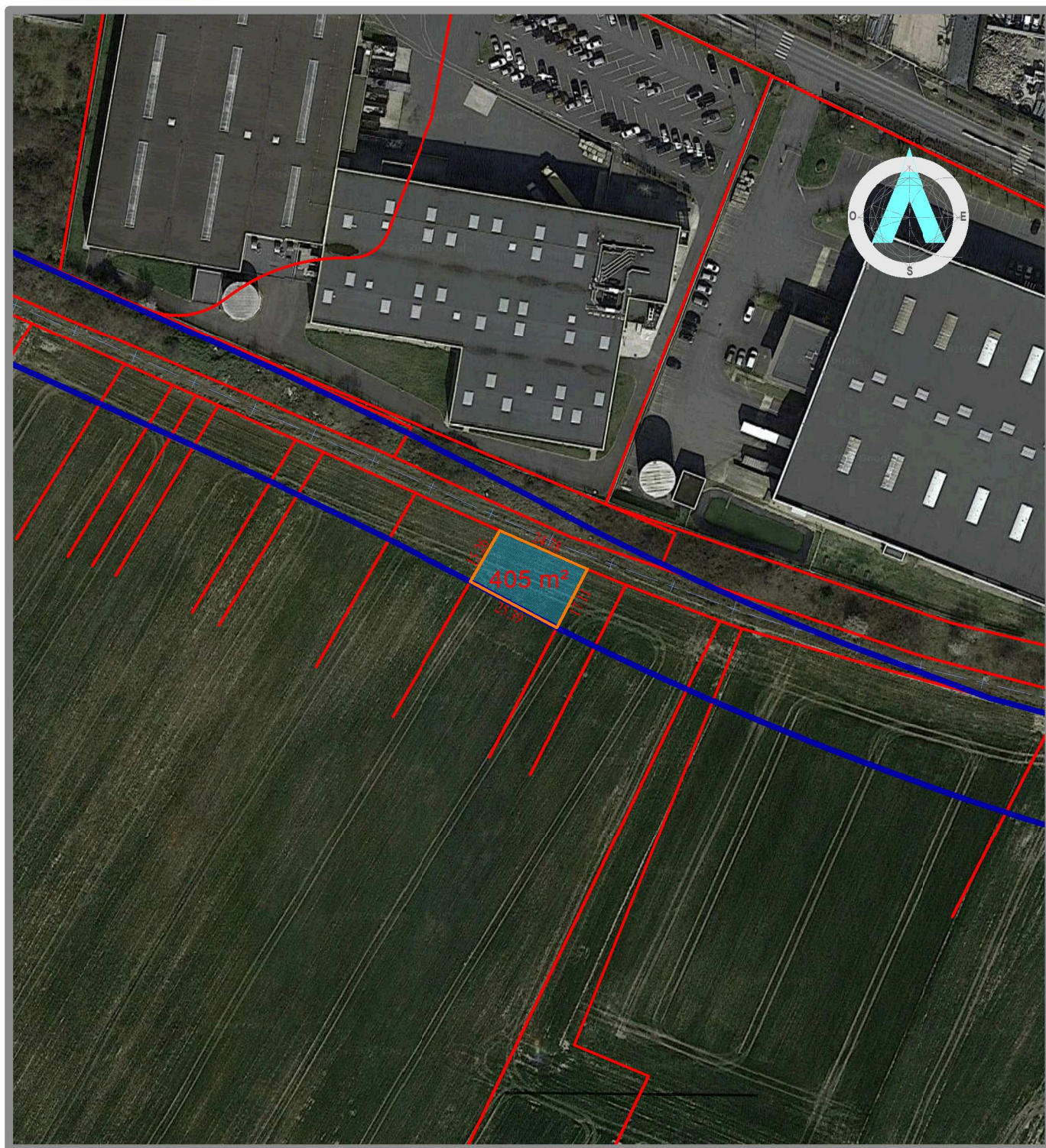
### **OBSERVATIONS :**

NÉANT

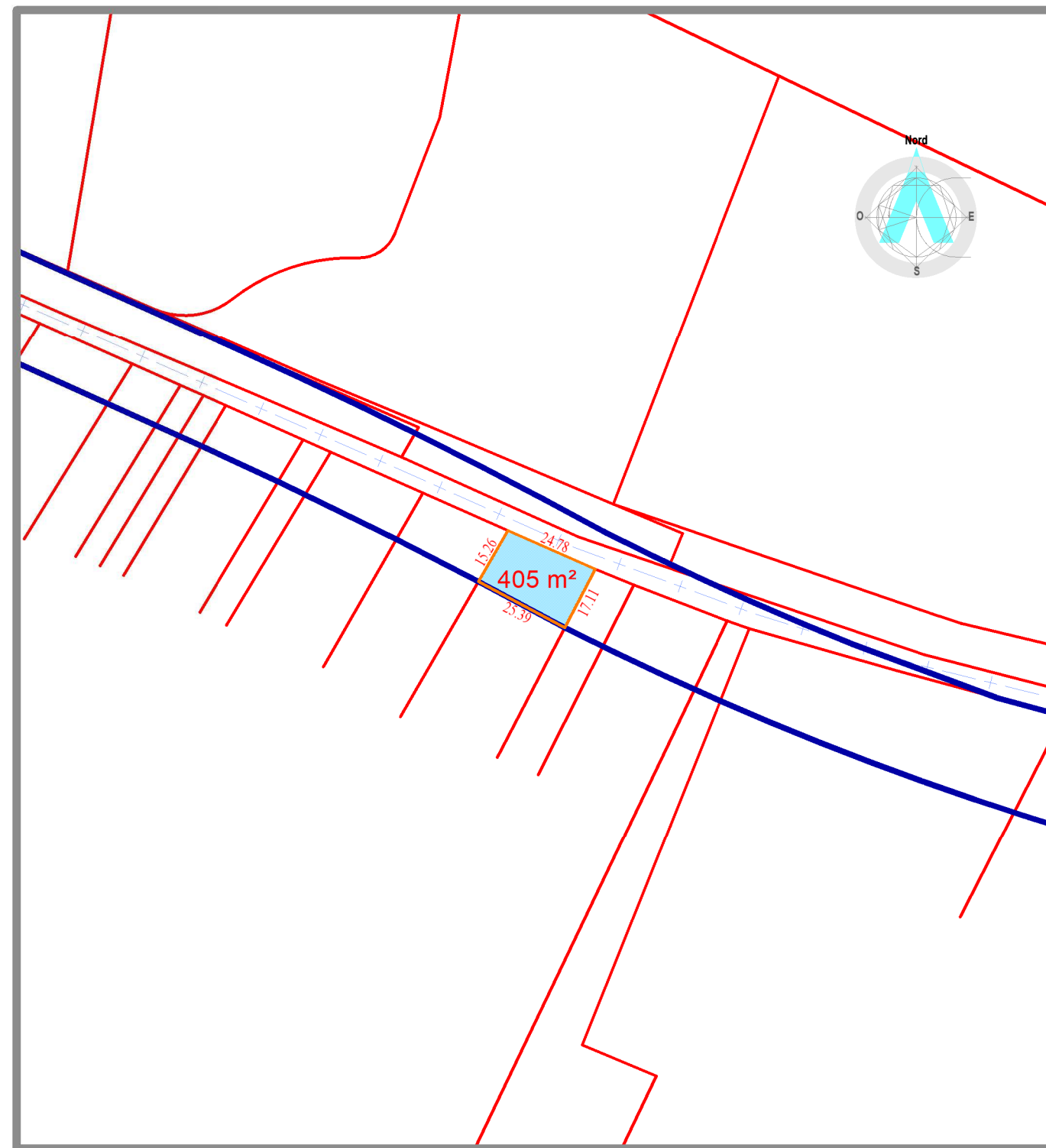
### LISTE DES PROPRIÉTAIRES RÉELS PRÉSUMÉS

Madame Christiane Céline Anna PIFFRET épouse CLOU, née le 06/05/1939 à Brétigny-sur-Orge (91)  
 profession : agricultrice  
 nationalité française  
 mariée à Monsieur André Jean Marie CLOU sous le régime de la communauté de biens meubles et acquêts à défaut de contrat de mariage préalable à leur union célébrée en la mairie de Brétigny-sur-Orge (91) le 20/08/1961  
 domiciliée au :  
 7, Rue Camille Hebert  
 91 220 Brétigny-sur-Orge





**Vue aérienne**






**Vue cadastrale**

ÉCHELLE



1/1500

Légende

	Limite d'emprise sur A 320
	Périmètre foncier du projet
	Acquisition partielle en surface de la parcelle Contenance cadastrale 3707 m <sup>2</sup> (superficie à acquérir : 405 m <sup>2</sup> mesurés)

**ARKANE FONCIER**  
Géomètres-experts associés  
Selàrl inscrite à l'O.G.E. sous  
le numéro 1998C200004  
17, grande rue - BP 20023  
91311 Montlhéry cedex

Tél. : 01 64 49 00 52 - Fax : 01 64 49 06 64  
Mél : siege@arkane-foncier.fr

DOSSIER : 140080

DATE : 08/03/18-16:08:01

FICHER : 140080\_10B.pdf

PLAN : 10B



# Liaison Centre Essonne - Commune de Brétigny-sur-Orge

Acquisition en surface

N° du plan	CADASTRE				EMPRISE		HORS EMPRISE	
	Section	N°	Adresse	Nature	Superficie cadastrale (m²)	Totale/Partielle	Surface (m²)	Surface (m²)
10B	A	320	La mare aux fèvres (sans numéro)	Terrain agricole	3707	Partielle	405	3302

**ORIGINE DE PROPRIÉTÉ :**

- Acte de notoriété dressé par Maître ROMANCER, notaire à Montlhéry (91), le 15/12/1932, non publié au service de publicité foncière ;
- Acte de notoriété dressé par Maître ROMANCER, notaire à Montlhéry (91), le 15/06/1936, non publié au service de publicité foncière ;
- Attestation après décès en date du 21/12/1966, dont une expédition a été publiée au service de publicité foncière le 09/03/1967, Volume 13514 n°1 ;
- Attestation après décès en date du 27/09/2001, dont une expédition a été publiée au service de publicité foncière le 30/10/2001, Volume 2001P n°3050.

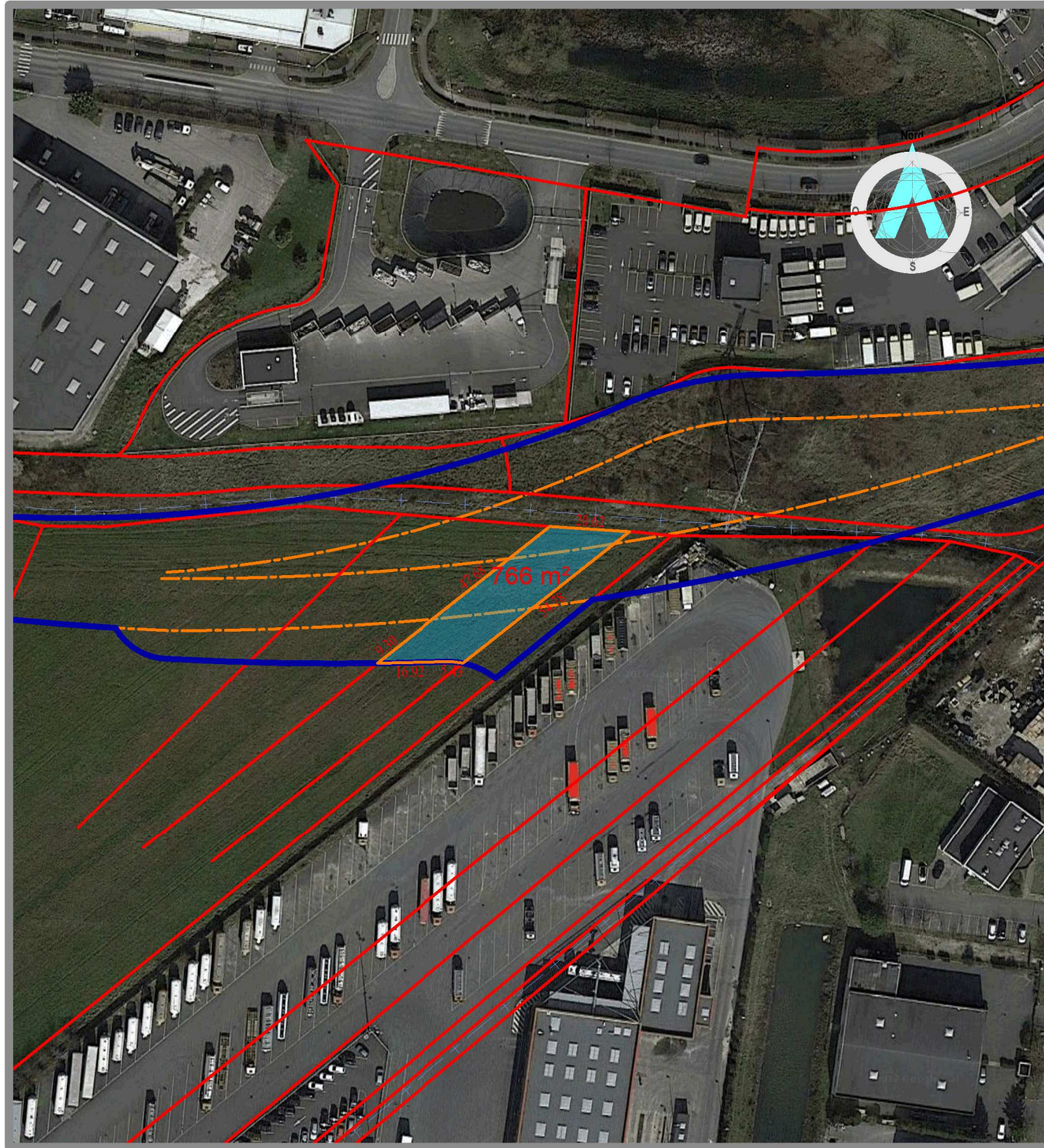
**OBSERVATIONS :**

NEANT

**LISTE DES PROPRIÉTAIRES RÉELS PRÉSUMÉS**

Madame Christiane Céline Anna PIFFRET épouse CLOU, née le 06/05/1939 à Brétigny-sur-Orge (91)  
 profession : agricultrice  
 nationalité française  
 mariée à Monsieur André Jean Marie CLOU sous le régime de la communauté de biens meubles et acquêts à défaut de contrat de mariage préalable à leur union célébrée en la mairie de Brétigny-sur-Orge (91) le 20/08/1961  
 domiciliée au :  
 7, Rue Camille Hebert  
 91 220 Brétigny-sur-Orge

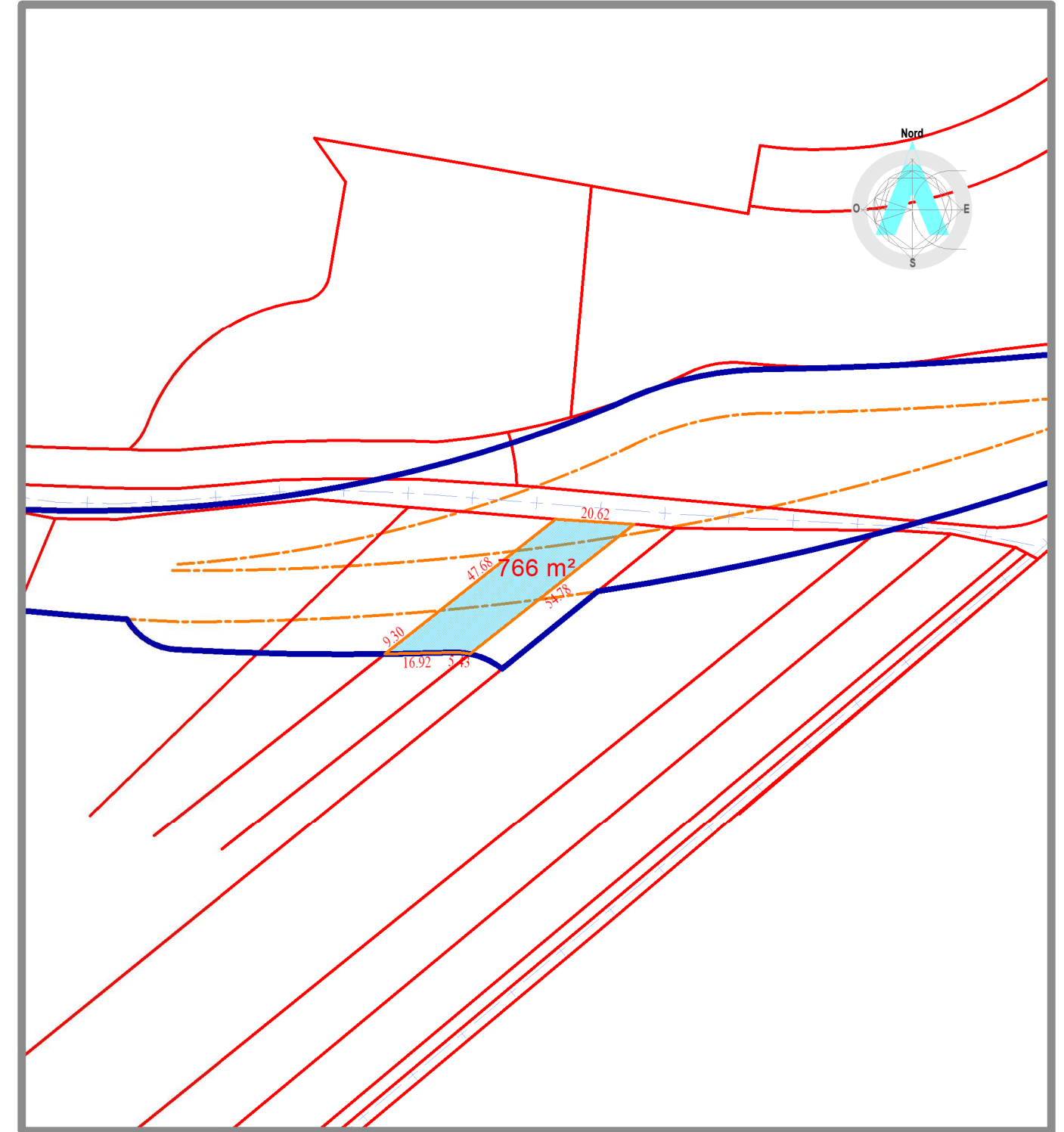




**Vue aérienne**




ÉCHELLE

1/1500



**Vue cadastrale**

Légende

	Limite d'emprise sur A 415
	Périmètre foncier du projet
	Acquisition partielle en surface de la parcelle Contenance cadastrale 3758 m <sup>2</sup> (superficie à acquérir : 766 m <sup>2</sup> mesurés)



## Liaison Centre Essonne - Commune de Brétigny-sur-Orge

Acquisition en surface

N° du plan	CADASTRE				EMPRISE		HORS EMPRISE
	Section	N°	Adresse	Nature	Superficie cadastrale (m²)	Totale/ Partielle	Surface (m²)
10D	A	415	La pelle à four (sans numéro)	Terrain agricole	3758	Partielle	766
							2992

### **ORIGINE DE PROPRIÉTÉ :**

- Acte de vente en date du 24/06/1955, dont une expédition a été publiée au service de publicité foncière le 14/10/1955, Volume 8.767 n°37 ;
- Attestation après décès en date du 27/09/2001, dont une expédition a été publiée au service de publicité foncière le 30/10/2001, Volume 2001P n°3050 ;
- Attestation après décès en date du 29/05/2002, dont une expédition a été publiée au service de publicité foncière le 29/05/2002, Volume 2002 P n° 1608.

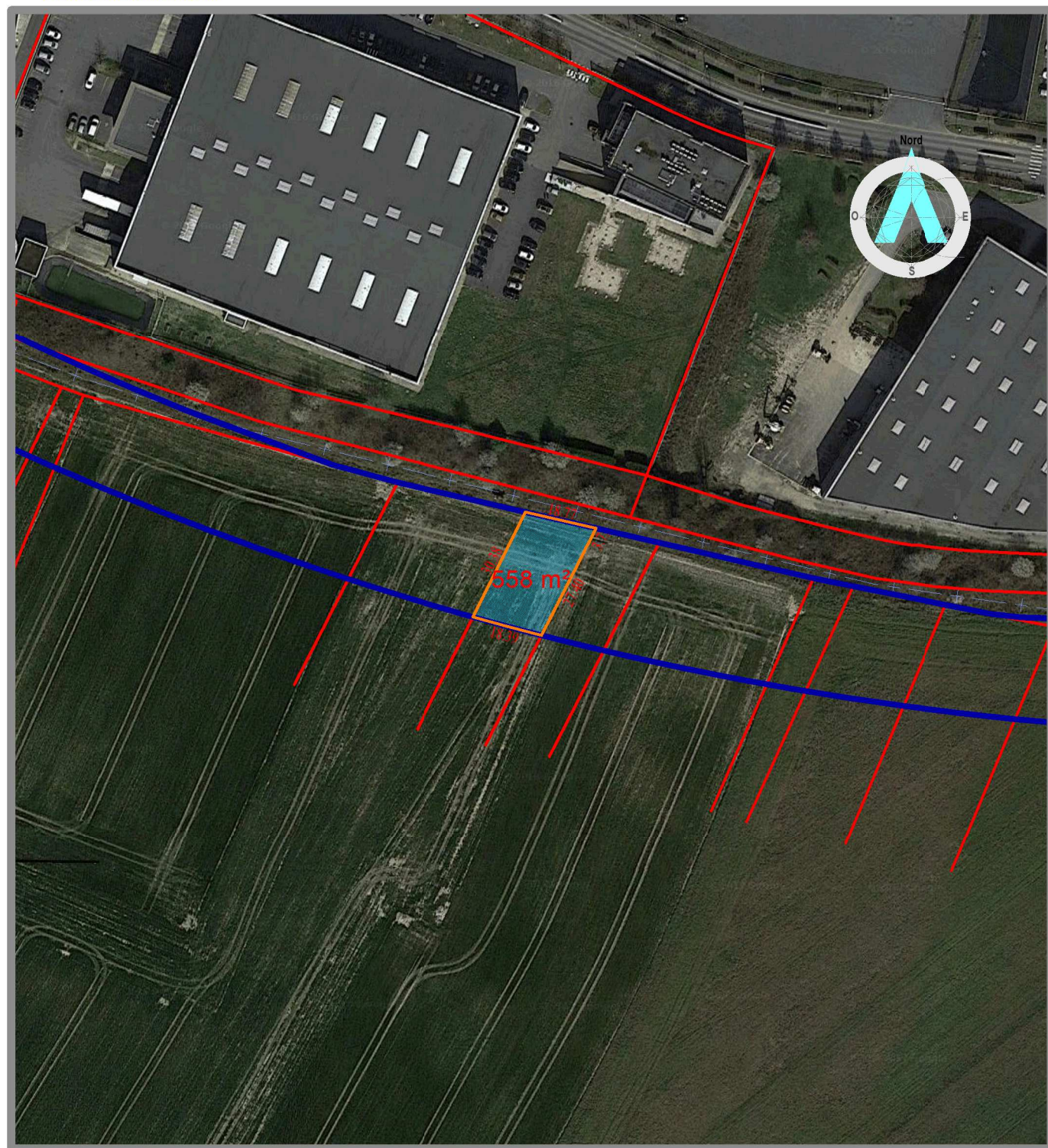
### **OBSERVATIONS :**

NÉANT

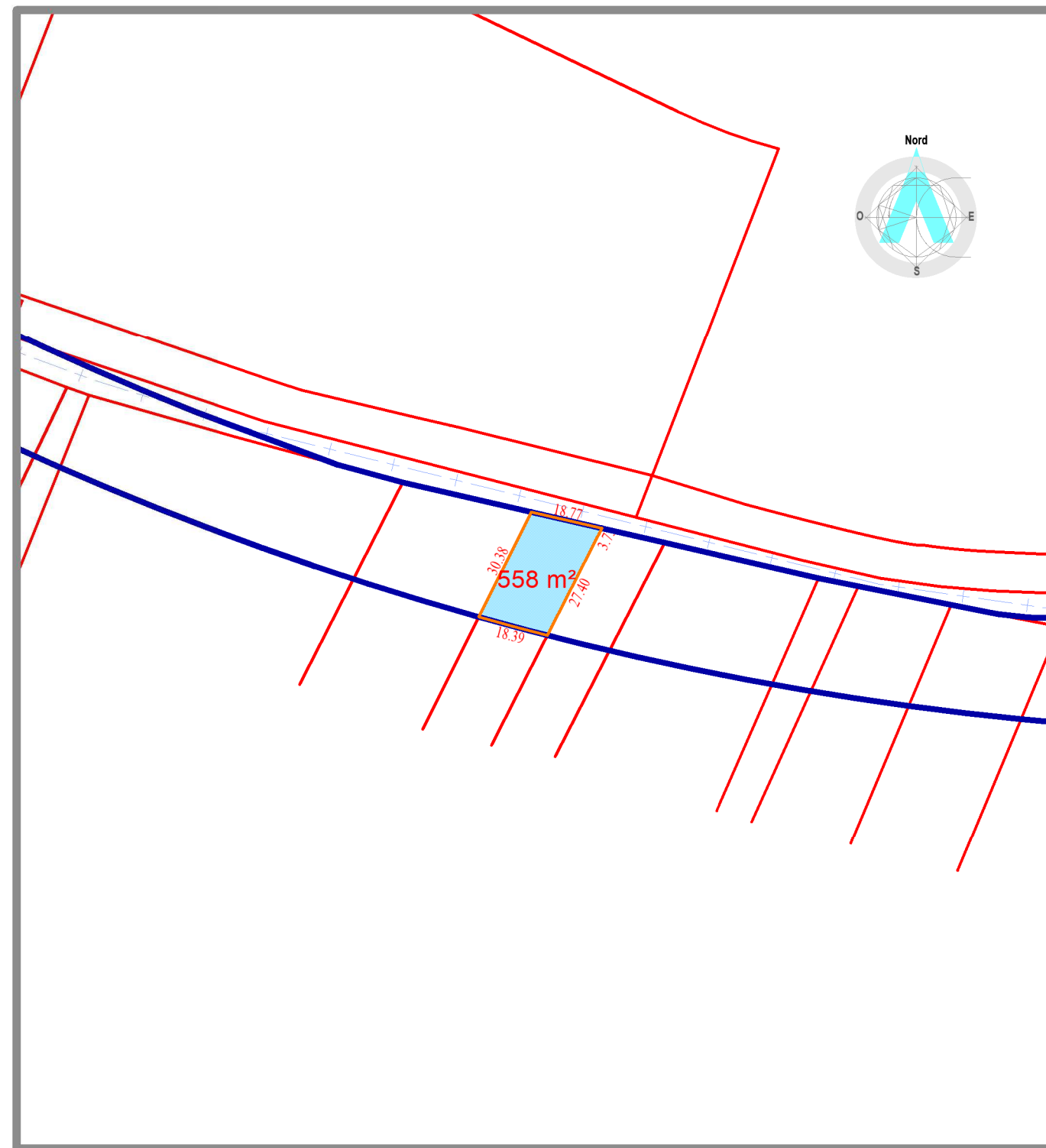
### LISTE DES PROPRIÉTAIRES RÉELS PRÉSUMÉS

Madame Christiane Céline Anna PIFFRET épouse CLOU, née le 06/05/1939 à Brétigny-sur-Orge (91)  
 profession : agricultrice  
 nationalité française  
 mariée à Monsieur André Jean Marie CLOU sous le régime de la communauté de biens meubles et acquêts à défaut de contrat de mariage préalable à leur union célébrée en la mairie de Brétigny-sur-Orge (91) le 20/08/1961  
 domiciliée au :  
 7, Rue Camille Hebert  
 91 220 Brétigny-sur-Orge





**Vue aérienne**






**Vue cadastrale**

ÉCHELLE



1/1500

Légende

	Limite d'emprise sur A 326
	Périmètre foncier du projet
	Acquisition partielle en surface de la parcelle Contenance cadastrale 2379 m <sup>2</sup> (superficie à acquérir : 558 m <sup>2</sup> mesurés)

**ARKANE FONCIER**  
Géomètres-experts associés  
Selàrl inscrite à l'O.G.E. sous  
le numéro 1998C200004  
17, grande rue - BP 20023  
91311 Montlhéry cedex

Tél. : 01 64 49 00 52 - Fax : 01 64 49 06 64  
Mél : siege@arkane-foncier.fr

DOSSIER : 140080

DATE : 08/03/18-16:08:13

FICHER : 140080\_10C.pdf

PLAN : 10C



# Liaison Centre Essonne - Commune de Brétigny-sur-Orge

Acquisition en surface

N° du plan	CADASTRE				EMPRISE		HORS EMPRISE	
	Section	N°	Adresse	Nature	Superficie cadastrale (m²)	Totale/Partielle	Surface (m²)	
10C	A	326	La pelle à four (sans numéro)	Terrain agricole	2379	Partielle	558	1821

**ORIGINE DE PROPRIÉTÉ :**

- Acte de partage du 03/06/1983, dont une expédition a été publiée au service de publicité foncière le 10/08/1983, Volume 1.581 n°8 ;  
 - Attestation après décès en date du 27/09/2001, dont une expédition a été publiée au service de publicité foncière le 30/10/2001, Volume 2001P n°3050.

**OBSERVATIONS :**

NÉANT

LISTE DES PROPRIÉTAIRES RÉELS PRÉSUMÉS
<p>Madame Christiane Céline Anna PIFFRET épouse CLOU, née le 06/05/1939 à Brétigny-sur-Orge (91)                      profession : agricultrice                      nationalité française                      mariée à Monsieur André Jean Marie CLOU sous le régime de la communauté de biens meubles et acquêts à défaut de contrat de mariage préalable à leur union célébrée en la mairie de Brétigny-sur-Orge (91) le 20/08/1961                      domiciliée au :                      7, Rue Camille Hebert                      91 220 Brétigny-sur-Orge</p>



140080

PLAN DE SITUATION GÉNÉRAL  
Liaison « centre-Essonne »  
Commune

# LIAISON CENTRE-ESSONNE

- Dossier d'enquête parcellaire -

De Brétigny-sur-Orge (Av. S. Allende) au  
Plessis-Pâté (R.d. 19)

## PLAN DE SITUATION GÉNÉRAL DES PARCELLES DU COMPTE DE PROPRIÉTÉ

Parcelle(s) : A 321

INDICE	DATE	VISA dessinateur	VISA contrôleur	MODIFICATIONS
0	27/03/2017	GC	OM	Première diffusion
1	08/03/2018	GC	OM	Modification de l'emprise coté sud-ouest

N  
O  
T  
A

- Plan réalisé à partir des données fournies par les services du cadastre et des plans topographiques effectués par Arkane foncier sous le numéro 140080-OM/GC ind. 3 du 22 septembre 2014.  
- Coordonnées planimétriques rattachées au système de projection RGF93CC49

ÉCHELLE

1/25000



GÉOMÈTRES EXPERTS  
ASSOCIÉS

**ARKANE FONCIER**  
Géomètres-experts associés  
Selarl inscrite à l'O.G.E. sous  
le numéro 1998C200004  
17, grande rue - BP 20023  
91311 Montlhéry cedex

Tél. : 01 64 49 00 52 - Fax : 01 64 49 06 64  
Mél : siege@arkane-foncier.fr

DOSSIER : 140080

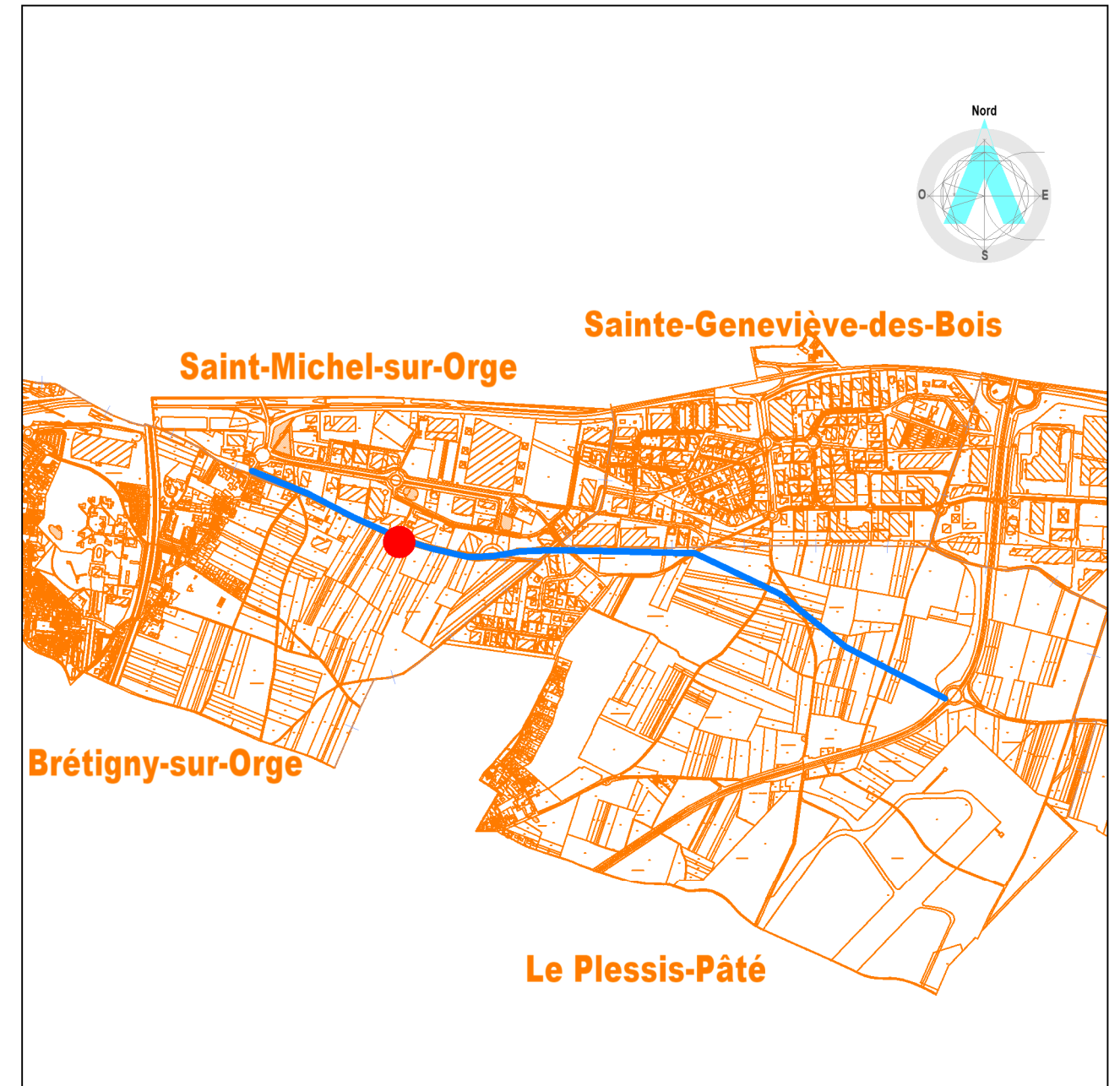
DATE : 08/03/2018

FICHER : 140080\_011.pdf

PLAN : 011

N° plan : 11

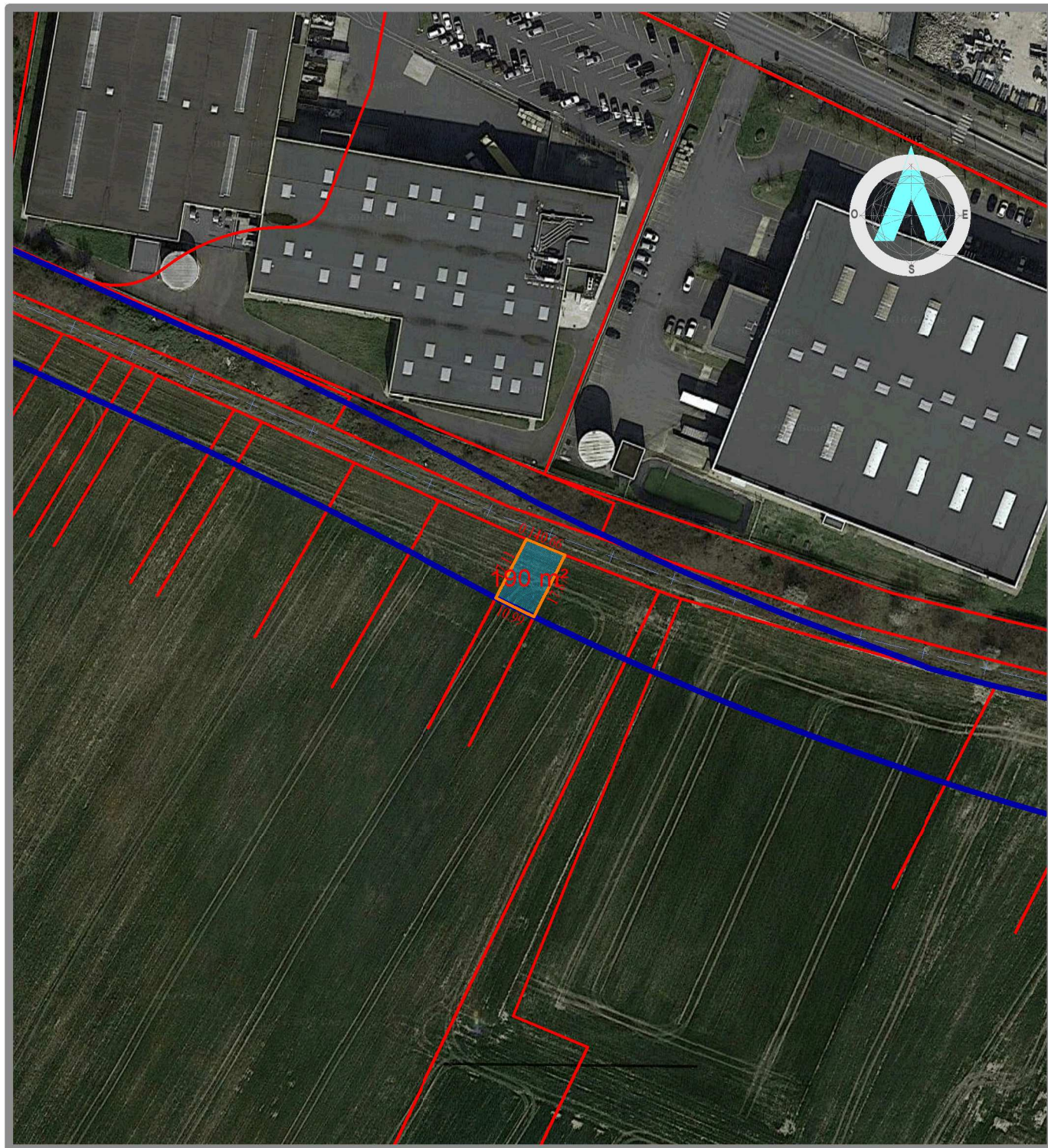
### Plan de situation général au 1/25000



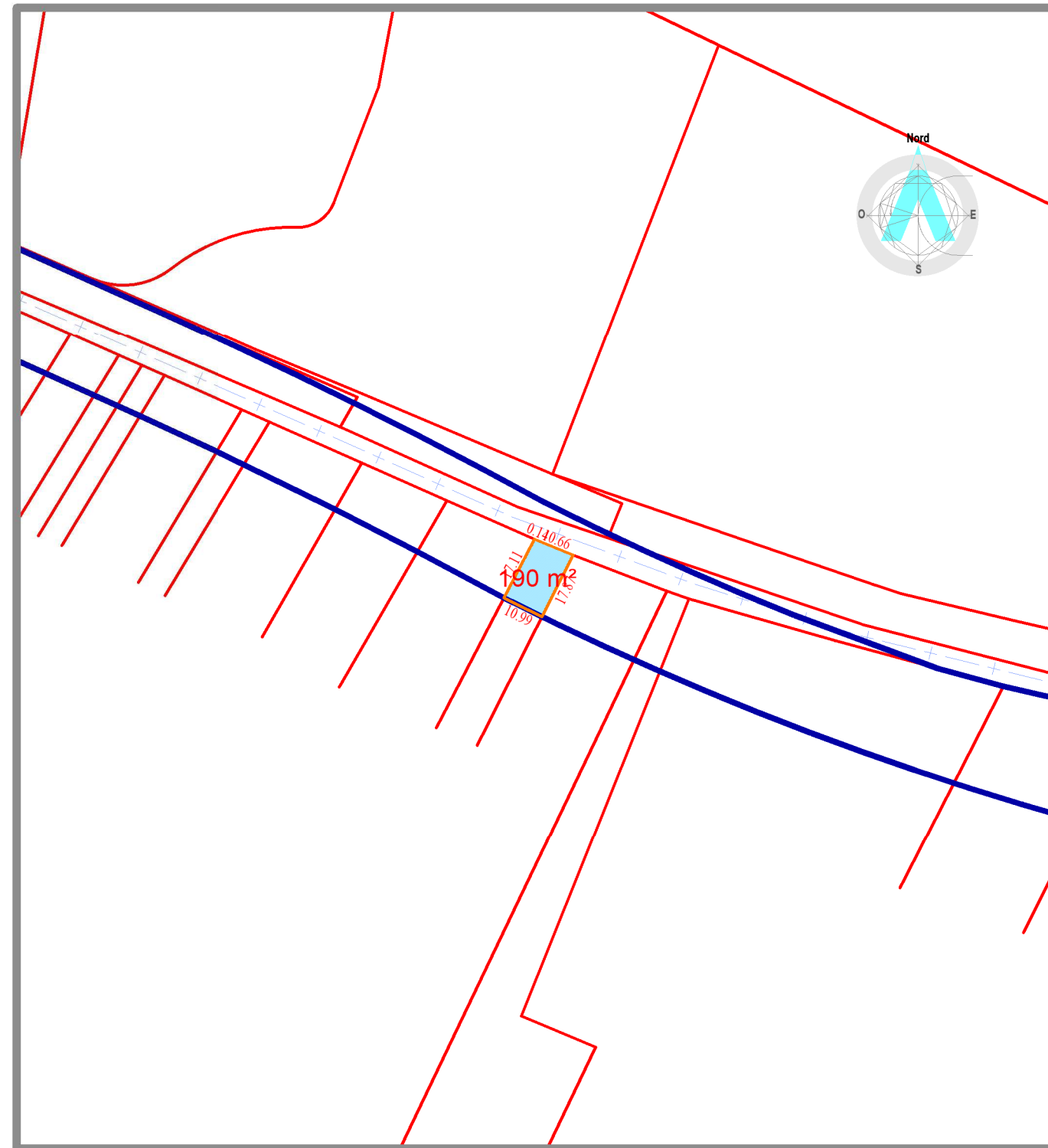
### Légende

	Position des parcelles
	Tracé de la future « liaison centre-Essonne »
	Limite de commune
	Parcellaire cadastral issu des services du cadastre





**Vue aérienne**



**Vue cadastrale**

ÉCHELLE



1/1500

Légende



Limite d'emprise sur A 321



Périmètre foncier du projet



Acquisition partielle en surface de la parcelle  
Contenance cadastrale 3398 m<sup>2</sup>  
(superficie à acquérir : 190 m<sup>2</sup> mesurés)



# Liaison Centre Essonne - Commune de Brétigny-sur-Orge

Acquisition en surface

N° du plan	CADASTRE				EMPRISE		HORS EMPRISE
	Section	N°	Adresse	Nature	Superficie cadastrale (m²)	Totale/Partielle	Surface (m²)
11A	A	321	La mare aux fèvres (sans numéro)	Terrain agricole	3398	Partielle	190
							3208

## ORIGINE DE PROPRIÉTÉ :

- Acte contenant partage du 05/09/1936, dont une expédition a été publiée au service de publicité foncière le 21/10/1936, Volume 6175 n°13 ;
- Attestation après décès en date du 06/09/2000, dont une expédition a été publiée au service de publicité foncière le 27/10/2000, Volume 2000 P n° 3264 ;
- Attestation après décès en date du 12/10/2010, dont une expédition a été publiée au service de publicité foncière le 08/12/2010, Volume 2010 P 3534.

## OBSERVATIONS :

NÉANT

## LISTE DES PROPRIÉTAIRES RÉELS PRÉSUMÉS

Indivision :

Madame Renée Marthe GAUTHERIN veuve BERNARD, née le 15/09/1941 à Boissy-le-Sec (91)  
retraîtée/nationalité française  
veuve non remariée de Monsieur François Édmond Marie BERNARD n'ayant pas souscrit de pacte civil de solidarité  
domiciliée à : La résidence la Prairie/Bât A8 29, avenue de la République 91 290 Arpajon  
et  
Madame Suzanne Andrée Marguerite GAUTHERIN épouse MAURAU, née le 09/09/1937 à Boissy-le-Sec (91)  
retraîtée/nationalité française  
mariée à Monsieur Daniel Pierre MAURAU sous le régime de la communauté de biens réduite aux acquêts aux termes du contrat de mariage préalable à leur union célébrée en la mairie de Boissy-le-Sec (91) le 03/10/1959  
domiciliée au : 4, rue du Chesnay 91 870 Boissy-le-Sec  
et  
Monsieur Jean Pierre GAUTHERIN, né le 02/01/1940 à Boissy-le-Sec (91)  
retraité/nationalité française  
marié à Madame Bernadette Marie Lucie GUERIN sous le régime de la communauté d'acquêts à défaut de contrat de mariage préalable à leur union célébrée en la mairie des Granges-le-Roi (91) le 23/09/1961  
domicilié au : 33, rue de la Sablonnières 91 410 Les Grandes-le-Roi  
et  
Monsieur Michel Gaston GAUTHERIN, né le 04/07/1947 à Boissy-le-Sec (91)  
retraité/nationalité française  
marié à Madame Elisabeth Geneviève JAMET sous le régime de la communauté d'acquêts à défaut de contrat de mariage préalable à leur union célébrée en la mairie de Nozay (91) le 11/03/1978  
domicilié au :14, rue de Dourdan Le Rotoir 91 870 Boissy-le-Sec  
et  
Monsieur Bernard Gilbert MARIE, né le 15/04/1938 à Dourdan (91)  
retraité/nationalité française  
veuf non remarié de Madame Marie Rose Jeanne GAUTHERIN n'ayant pas souscrit de pacte civil de solidarité  
domicilié au : 16, rue de Dourdan 91 870 Boissy-le-Sec  
et  
Monsieur Patrice André Marcel Marie MARIE, né le 16/10/1961 à Étampes (91)  
profession : informaticien/nationalité française  
marié à Madame Swanee AKALOO sous le régime de la communauté d'acquêts à défaut de contrat de mariage préalable à leur union célébrée en la mairie d'Auvers-Saint-Georges (91) le 04/09/1993  
domicilié au : 37, route de Morigny 91 580 Auvers-Saint-Georges  
et  
Monsieur Laurent Bernard Marie MARIE, né le 12/05/1964 à Étampes (91)  
profession : menuisier/nationalité française  
marié à Madame Béatrice Barbara BORNAND sous le régime de la communauté d'acquêts à défaut de contrat de mariage préalable à leur union célébrée en la mairie de Boissy-le-Sec (91) le 11/01/1992  
domicilié au : 12, avenue Carnot 91 300 Massy  
et  
Monsieur Jacky Bernard MARIE, né le 02/1968 à Étampes (91)  
profession : électricien/nationalité française  
divorcé non remarié de Madame Suely Tatiara ZARNENON suivant jugement du Tribunal de Grande instance de Cayenne (Guyane) du 27 février 2015  
n'ayant pas souscrit de pacte civil de solidarité  
domicilié au : 16, rue de Dourdan Lieudit Le Rotoir 91 870 Boissy-le-Sec  
et  
Monsieur Emmanuel Jean-Pierre MARIE, né le 18/01/1971 à Étampes (91)  
profession : carrossier-peintre/nationalité française  
célibataire ayant souscrit un pacte civil de solidarité avec Madame Muriel Yolande Michelle RIGAL suivant déclaration enregistrée au Tribunal d'instance d'Étampes le 05/12/2006  
domicilié au : 2, rue du Bois de Boissy Lieudit Le Rotoir 91 870 Boissy-le-Sec

140080

PLAN DE SITUATION GÉNÉRAL  
Liaison « centre-Essonne »  
Commune

# LIAISON CENTRE-ESSONNE

- Dossier d'enquête parcellaire -

De Brétigny-sur-Orge (Av. S. Allende) au  
Plessis-Pâté (R.d. 19)

## PLAN DE SITUATION GÉNÉRAL DES PARCELLES DU COMPTE DE PROPRIÉTÉ

Parcelle(s) : A 322


INDICE	DATE	VISA dessinateur	VISA contrôleur	MODIFICATIONS
0	27/03/2017	GC	OM	Première diffusion
1	08/03/2018	GC	OM	Modification de l'emprise coté sud-ouest

N  
O  
T  
A

- Plan réalisé à partir des données fournies par les services du cadastre et des plans topographiques effectués par Arkane foncier sous le numéro 140080-OM/GC ind. 3 du 22 septembre 2014.  
- Coordonnées planimétriques rattachées au système de projection RGF93CC49

ÉCHELLE

1/25000



GÉOMÈTRES EXPERTS  
ASSOCIÉS

**ARKANE FONCIER**

Géomètres-experts associés  
Selarl inscrite à l'O.G.E. sous  
le numéro 1998C200004  
17, grande rue - BP 20023  
91311 Montlhéry cedex

Tél. : 01 64 49 00 52 - Fax : 01 64 49 06 64  
Mél : siege@arkane-foncier.fr

DOSSIER : 140080

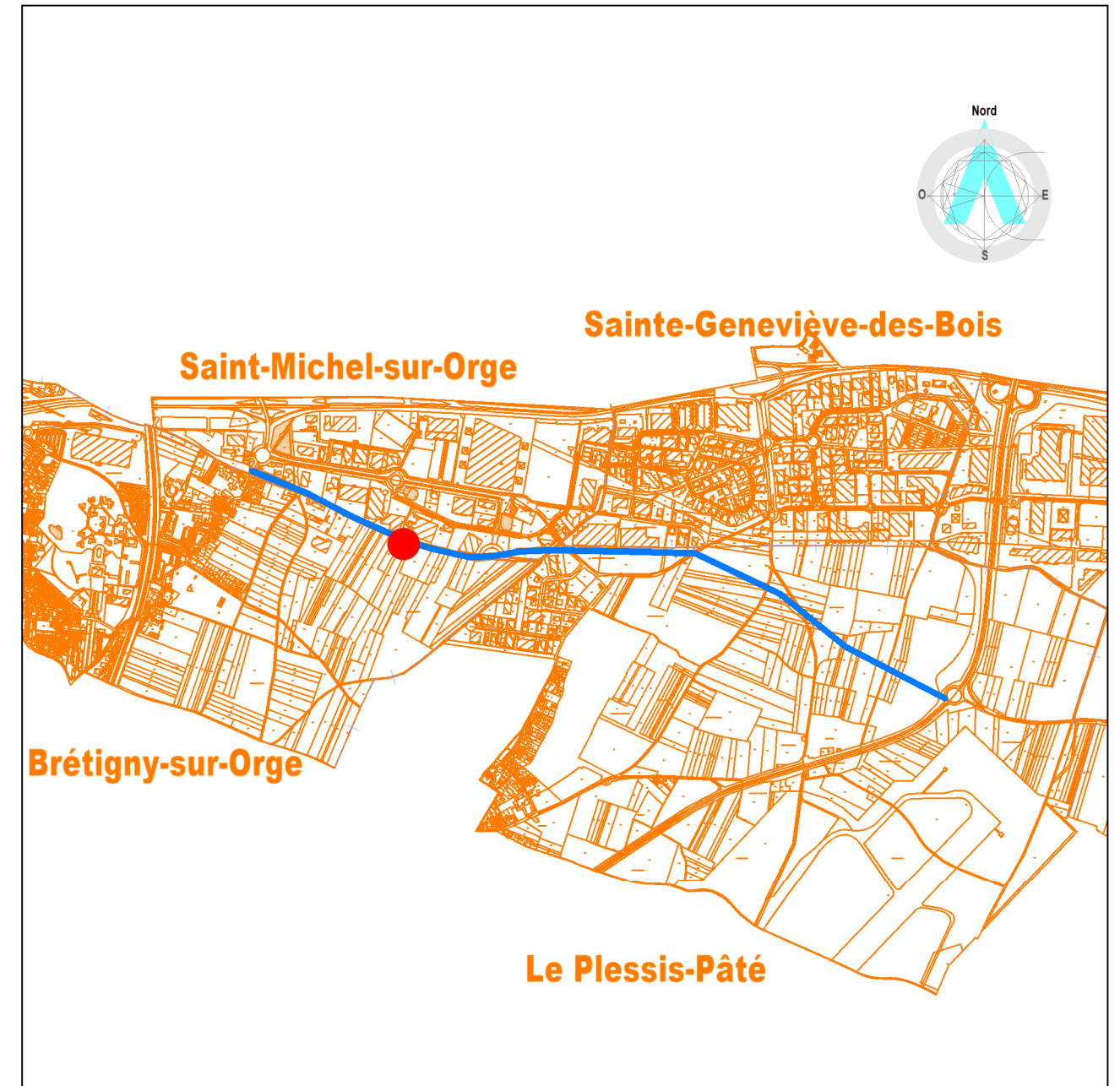
DATE : 08/03/2018

FICHER : 140080\_012.pdf

PLAN : 012

N° plan : 12

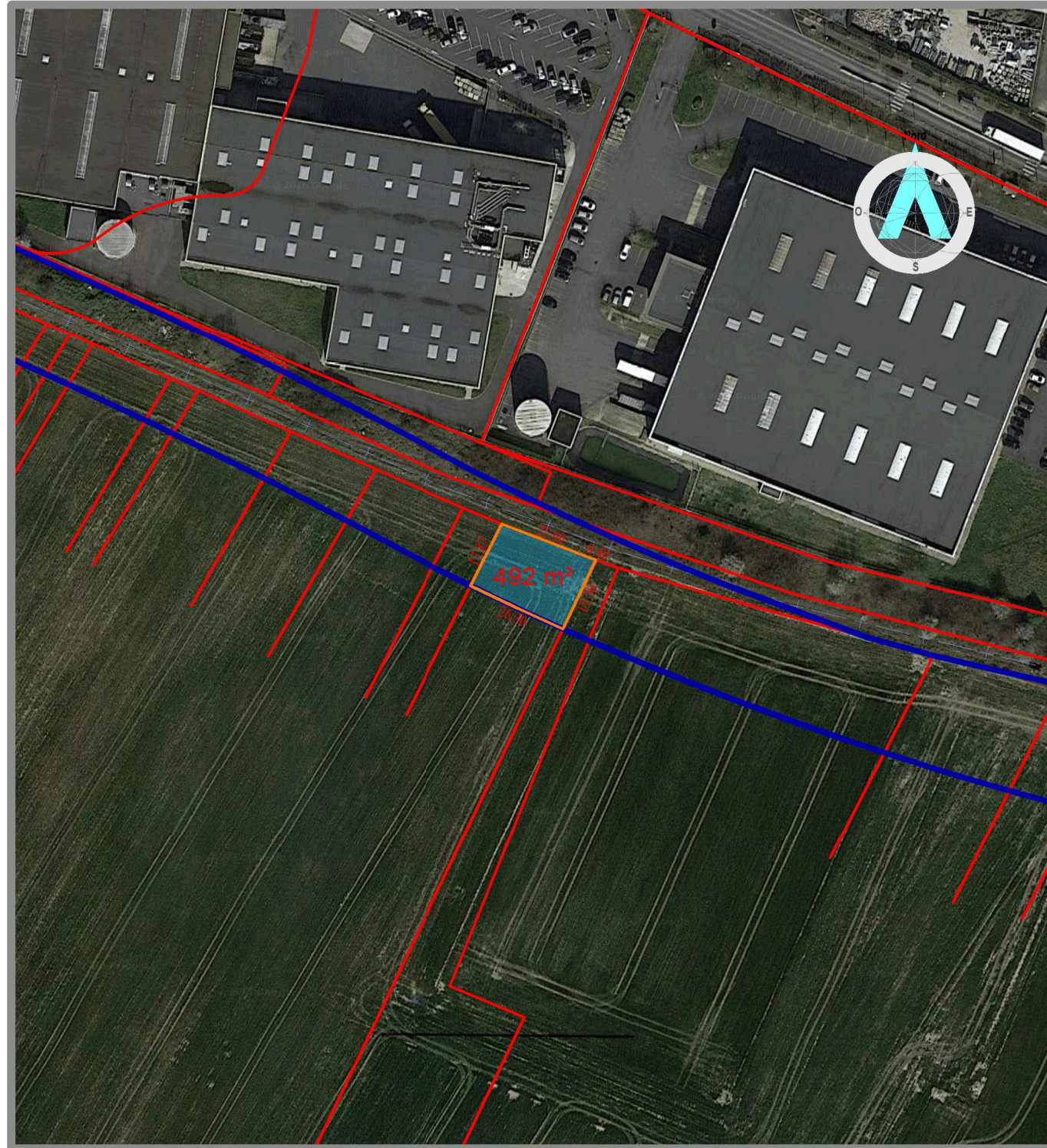
### Plan de situation général au 1/25000



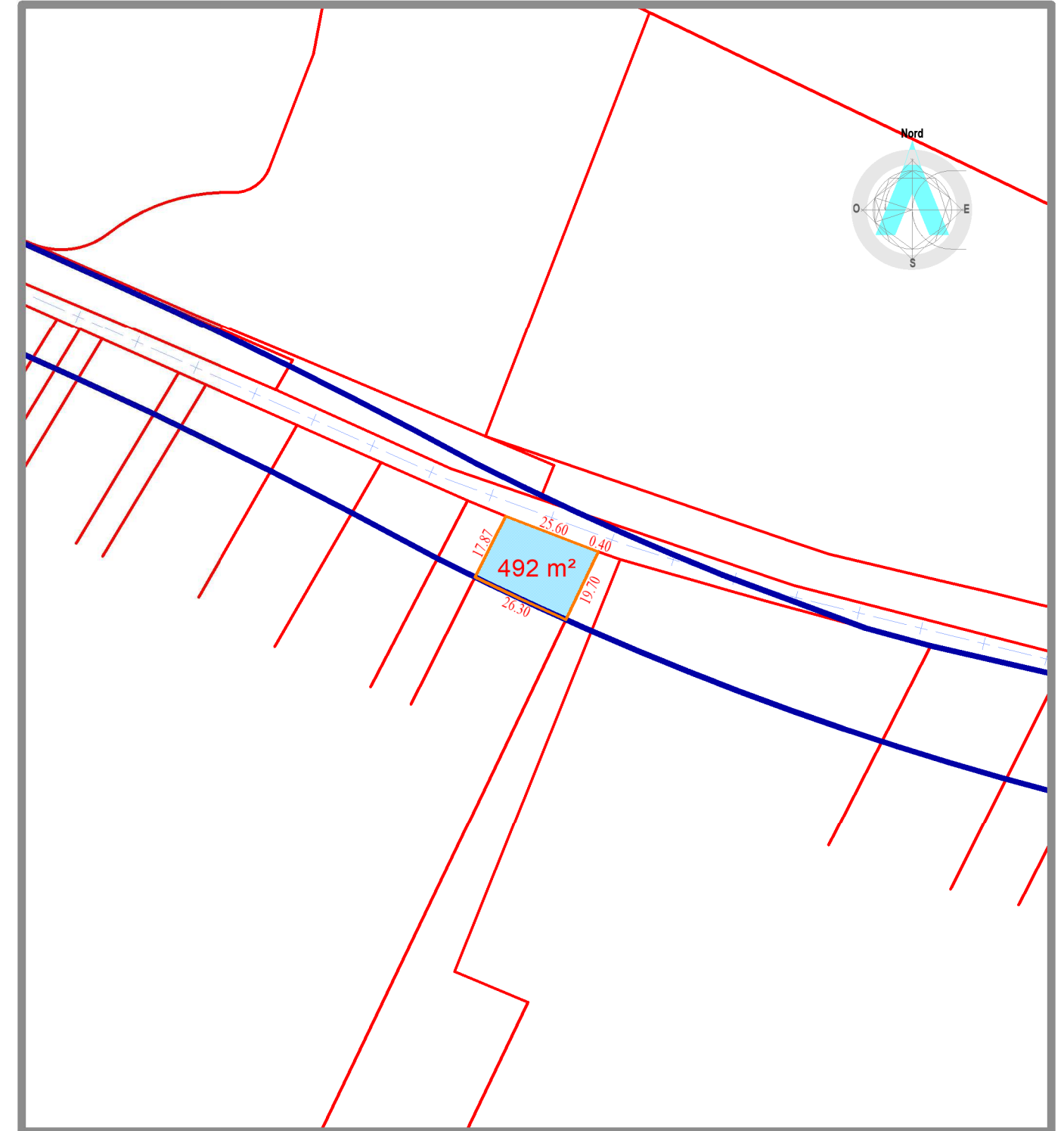
### Légende

	Position des parcelles
	Tracé de la future « liaison centre-Essonne »
	Limite de commune
	Parcellaire cadastral issu des services du cadastre





**Vue aérienne**






**Vue cadastrale**

ÉCHELLE



1/1500

Légende

	Limite d'emprise sur A 322
	Périmètre foncier du projet
	Acquisition partielle en surface de la parcelle Contenance cadastrale 7885 m <sup>2</sup> (superficie à acquérir : 492 m <sup>2</sup> mesurés)

**ARKANE FONCIER**  
Géomètres-experts associés  
Selàrl inscrite à l'O.G.E. sous  
le numéro 1998C200004  
17, grande rue - BP 20023  
91311 Montlhéry cedex

Tél. : 01 64 49 00 52 - Fax : 01 64 49 06 64  
Mél : siege@arkane-foncier.fr

DOSSIER : 140080

DATE : 08/03/18-16:08:52

FICHER : 140080\_12A.pdf

PLAN : 12A



## Liaison Centre Essonne - Commune de Brétigny-sur-Orge

Acquisition en surface

N° du plan	CADASTRE				EMPRISE		HORS EMPRISE	
	Section	N°	Adresse	Nature	Superficie cadastrale (m²)	Totale/ Partielle	Surface (m²)	Surface (m²)
12A	A	322	La mare aux fèvres (sans numéro)	Terrain agricole	7885	Partielle	492	7393

### ORIGINE DE PROPRIÉTÉ :

- Attestation après décès en date du 29/02/1952, dont une expédition a été publiée au service de publicité foncière le 09/04/1952, Volume 8152 n° 23 ;  
 - Attestation après décès en date du 14/04/1972, dont une expédition a été publiée au service de publicité foncière le 03/08/1972, Volume 145 n° 11 ;  
 - Attestation rectificative du 17/09/1973, dont une expédition a été publiée au service de publicité foncière le 30/10/1973, Volume 312 n°7 ;  
 - Attestation après décès en date du 29/04/1992, dont une expédition a été publiée au service de publicité foncière le 24/07/1992, Volume 1992 P n° 1570 ;  
 - Attestation après décès en date du 30/10/2000, dont une expédition a été publiée au service de publicité foncière le 28/03/2001, Volume 2001 P n° 843.

### OBSERVATIONS :

NÉANT

### LISTE DES PROPRIÉTAIRES RÉELS PRÉSUMÉS

Indivision :

Madame Simonne Marie Solange ARDONCEAU , née le 10/03/1914 à Issoudun (36)  
 retraitée  
 nationalité française  
 veuve non remariée de Monsieur Édmond Ferdinand LEFEVRE  
 domiciliée au :  
 118, rue Condorcet  
 45 400 Fleury Les Aubrais

et

Monsieur Jean-François Fernand LEFEVRE, né le 17/06/1946 à Orléans (45)  
 profession : chimiste  
 nationalité française  
 marié à Madame Cécile Isabelle Catherine BAHEUX sans contrat ni modification de régime en la mairie de Morangis (91) le 08/06/1985  
 domicilié à :  
 Résidence La Roseraie  
 7, allée Louis Bonte  
 91 220 Brétigny-sur-Orge

et

Monsieur Gérard Georges LEFEVRE, né le 08/03/1950 à Orléans (45)  
 profession : dessinateur projecteur  
 nationalité française  
 marié à Madame CHENAULT sans contrat ni modification de régime en la mairie de Fleury-les-Aubrais (45) le 04/04/1970  
 domicilié au :  
 11, rue Firmin Chappelier  
 45 760 Boigny-sur-Bionne

et

Monsieur Jack Pierre Édmond JACOB, né le 17/08/1941 à Itteville (78)  
 retraité nationalité française  
 Marié à Madame Colette Paule Madeleine SUARD à la mairie de Milly-la-Forêt (91) le 01/06/1963 selon le régime de communauté de biens meubles et acquêts, à défaut de contrat préalable de mariage,  
 domicilié au :  
 11, avenue du Général Leclerc  
 91 610 Ballancourt-sur-Essonne



140080

PLAN DE SITUATION GÉNÉRAL  
Liaison « centre-Essonne »  
Commune

# LIAISON CENTRE-ESSONNE

- Dossier d'enquête parcellaire -

De Brétigny-sur-Orge (Av. S. Allende) au  
Plessis-Pâté (R.d. 19)

## PLAN DE SITUATION GÉNÉRAL DES PARCELLES DU COMPTE DE PROPRIÉTÉ

Parcelle(s) : A 323

INDICE	DATE	VISA dessinateur	VISA contrôleur	MODIFICATIONS
0	27/03/2017	GC	OM	Première diffusion
1	08/03/2018	GC	OM	Modification de l'emprise coté sud-ouest

N  
O  
T  
A

- Plan réalisé à partir des données fournies par les services du cadastre et des plans topographiques effectués par Arkane foncier sous le numéro 140080-OM/GC ind. 3 du 22 septembre 2014.  
- Coordonnées planimétriques rattachées au système de projection RGF93CC49

ÉCHELLE

1/25000



GÉOMÈTRES EXPERTS  
ASSOCIÉS

**ARKANE FONCIER**

Géomètres-experts associés  
Selàrl inscrite à l'O.G.E. sous  
le numéro 1998C200004  
17, grande rue - BP 20023  
91311 Montlhéry cedex

Tél. : 01 64 49 00 52 - Fax : 01 64 49 06 64  
Mél : siege@arkane-foncier.fr

DOSSIER : 140080

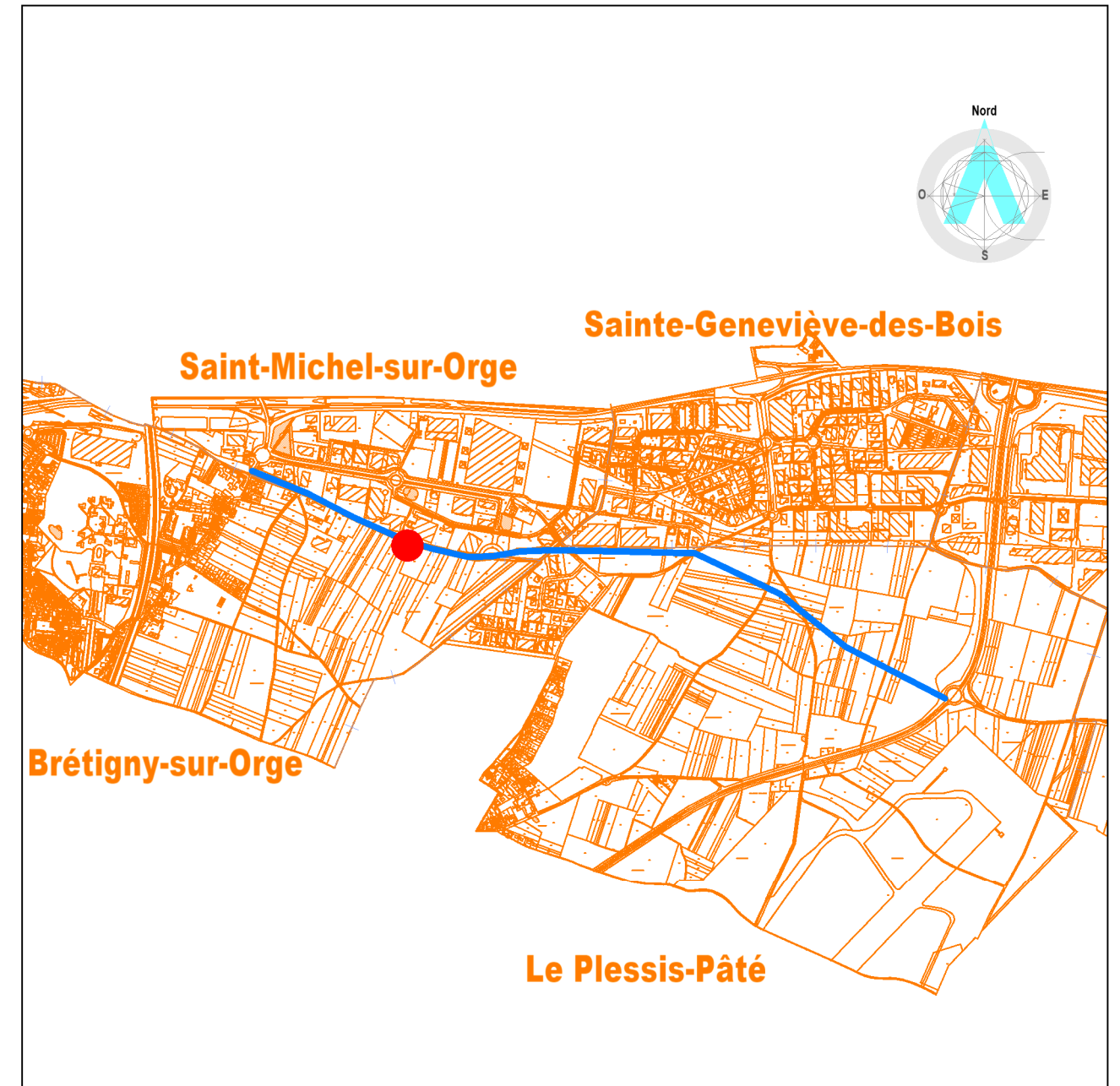
DATE : 08/03/2018

FICHER : 140080\_013.pdf

PLAN : 013

N° plan : 13

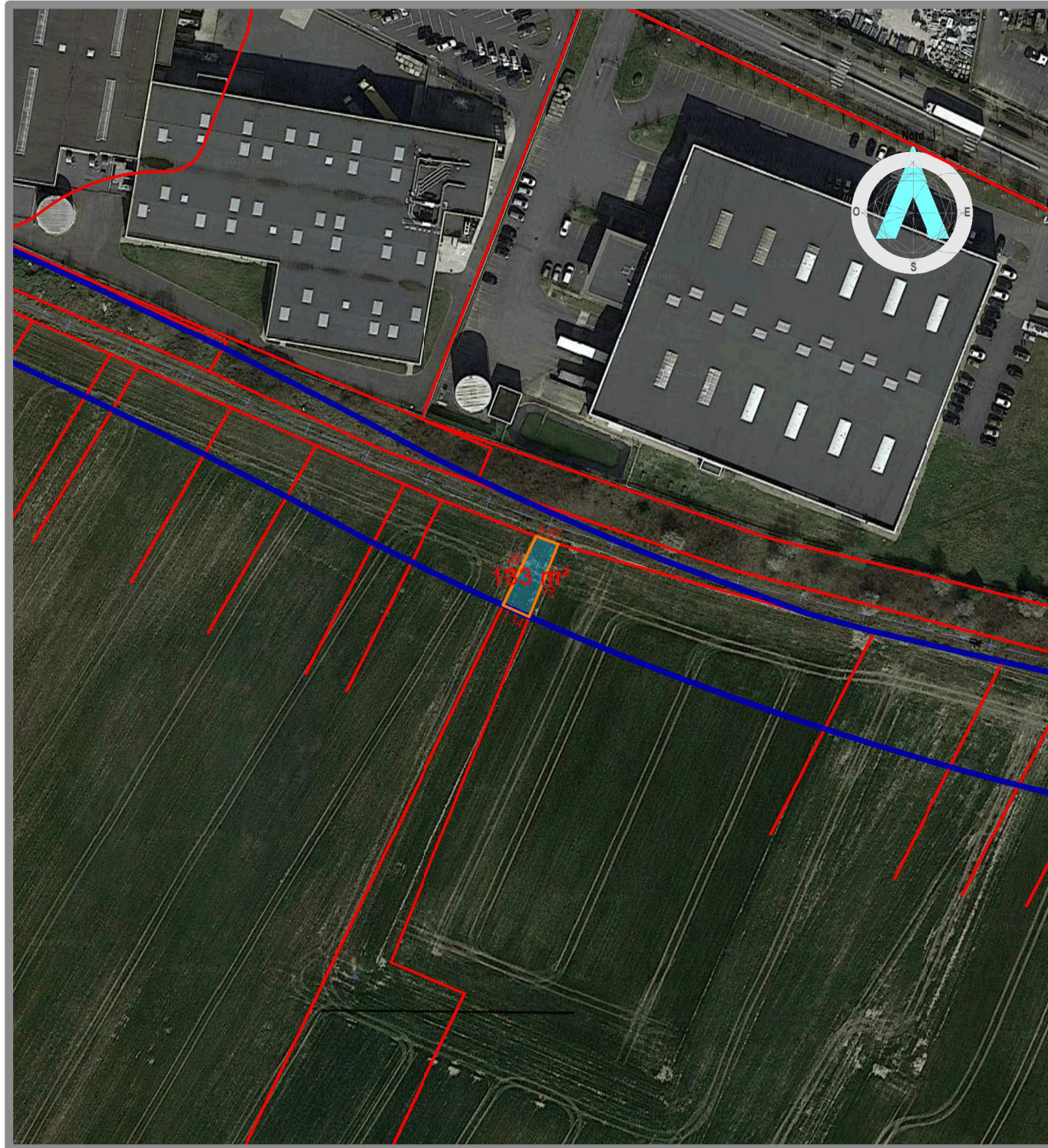
### Plan de situation général au 1/25000



### Légende

	Position des parcelles
	Tracé de la future « liaison centre-Essonne »
	Limite de commune
	Parcellaire cadastral issu des services du cadastre

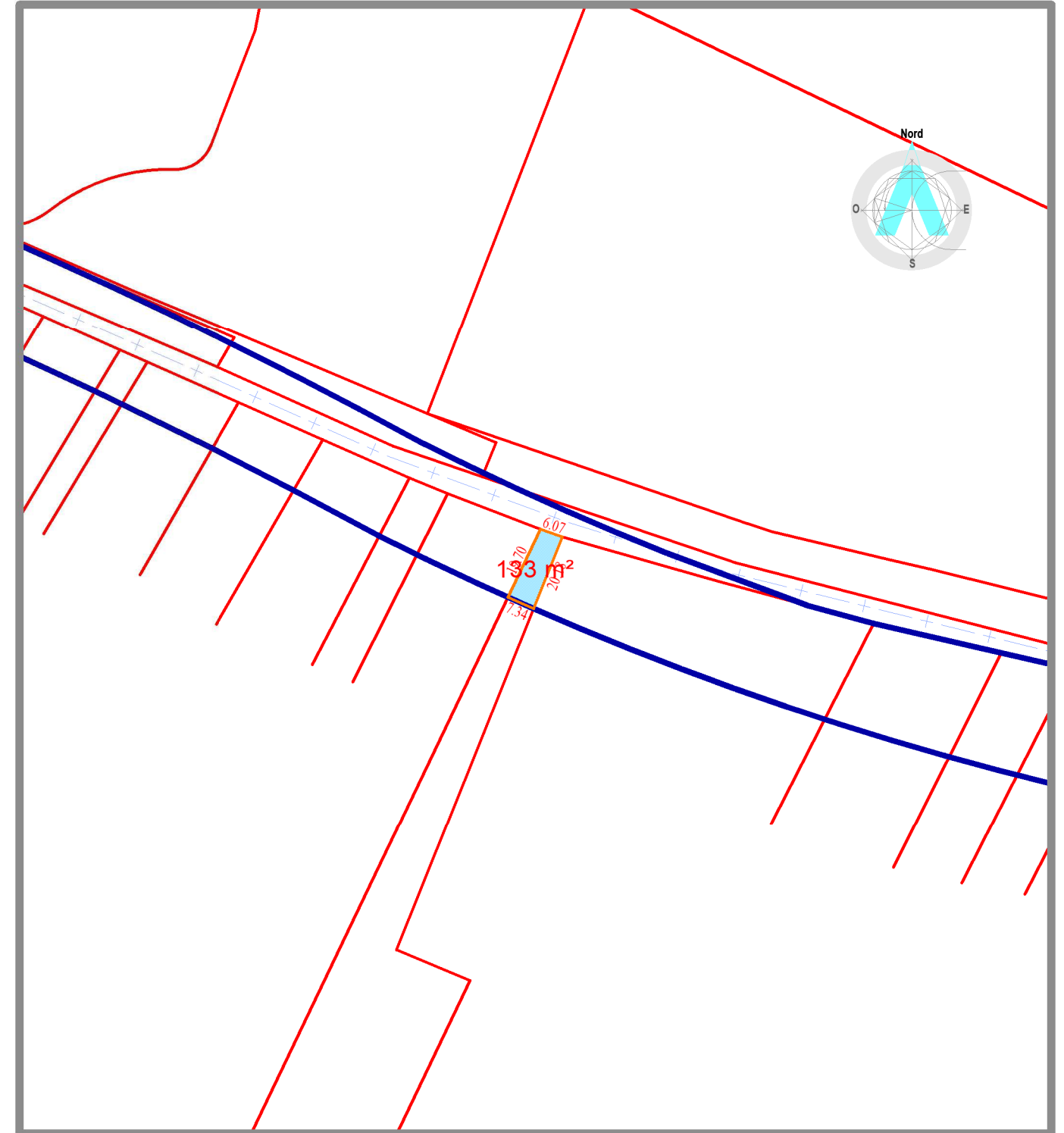




**Vue aérienne**




ÉCHELLE

1/1500



**Vue cadastrale**

Légende

	Limite d'emprise sur A 323
	Périmètre foncier du projet
	Acquisition partielle en surface de la parcelle Contenance cadastrale 8574 m <sup>2</sup> (superficie à acquérir : 133 m <sup>2</sup> mesurés)

**ARKANE FONCIER**  
Géomètres-experts associés  
Selàrl inscrite à l'O.G.E. sous  
le numéro 1998C200004  
17, grande rue - BP 20023  
91311 Montlhéry cedex

Tél. : 01 64 49 00 52 - Fax : 01 64 49 06 64  
Mél : siege@arkane-foncier.fr

DOSSIER : 140080

DATE : 08/03/18-16:09:04

FICHER : 140080\_13A.pdf

PLAN : 13A



## Liaison Centre Essonne - Commune de Brétigny-sur-Orge

Acquisition en surface

N° du plan	CADASTRE				EMPRISE		HORS EMPRISE	
	Section	N°	Adresse	Nature	Superficie cadastrale (m²)	Totale/ Partielle	Surface (m²)	Surface (m²)
13A	A	323	La pelle à four (sans numéro)	Terrain agricole	8574	Partielle	133	8441

### **ORIGINE DE PROPRIÉTÉ :**

- Donation à titre de partage anticipé, dont une expédition a été publiée au service de publicité foncière le 04/01/1965, Volume 12167 n°5 ;  
 - Attestation après décès en date du 29/06/1991, dont une expédition a été publiée au service de publicité foncière le 07/08/1991, Volume 91 P n°2227.

### **OBSERVATIONS :**

NÉANT

### LISTE DES PROPRIÉTAIRES RÉELS PRÉSUMÉS

Madame Véronique Marie Jeanne DANNE épouse FAISANT, née le 08/05/1949 à Chalo-Saint-Mars (91)  
 nationalité française  
 mariée à Monsieur Bernard Louis Raymond FAISANT sous le régime de la communauté de biens aux termes de leur contrat de mariage préalable à leur union célébrée en la mairie de Mareau-aux-Près (45) le 05/09/1981  
 domiciliée au :  
 14 Rue Notre-Dame  
 78 200 Mantes-la-Jolie

140080

PLAN DE SITUATION GÉNÉRAL  
Liaison « centre-Essonne »  
Commune

# LIAISON CENTRE-ESSONNE

- Dossier d'enquête parcellaire -

De Brétigny-sur-Orge (Av. S. Allende) au  
Plessis-Pâté (R.d. 19)

## PLAN DE SITUATION GÉNÉRAL DES PARCELLES DU COMPTE DE PROPRIÉTÉ

Parcelle(s) : A 324

INDICE	DATE	VISA dessinateur	VISA contrôleur	MODIFICATIONS
0	27/03/2017	GC	OM	Première diffusion
1	08/03/2018	GC	OM	Modification de l'emprise coté sud-ouest

N  
O  
T  
A

- Plan réalisé à partir des données fournies par les services du cadastre et des plans topographiques effectués par Arkane foncier sous le numéro 140080-OM/GC ind. 3 du 22 septembre 2014.  
- Coordonnées planimétriques rattachées au système de projection RGF93CC49

ÉCHELLE

1/25000



GÉOMÈTRES EXPERTS  
ASSOCIÉS

**ARKANE FONCIER**  
Géomètres-experts associés  
Selarl inscrite à l'O.G.E. sous  
le numéro 1998C200004  
17, grande rue - BP 20023  
91311 Montlhéry cedex

Tél. : 01 64 49 00 52 - Fax : 01 64 49 06 64  
Mél : siege@arkane-foncier.fr

DOSSIER : 140080

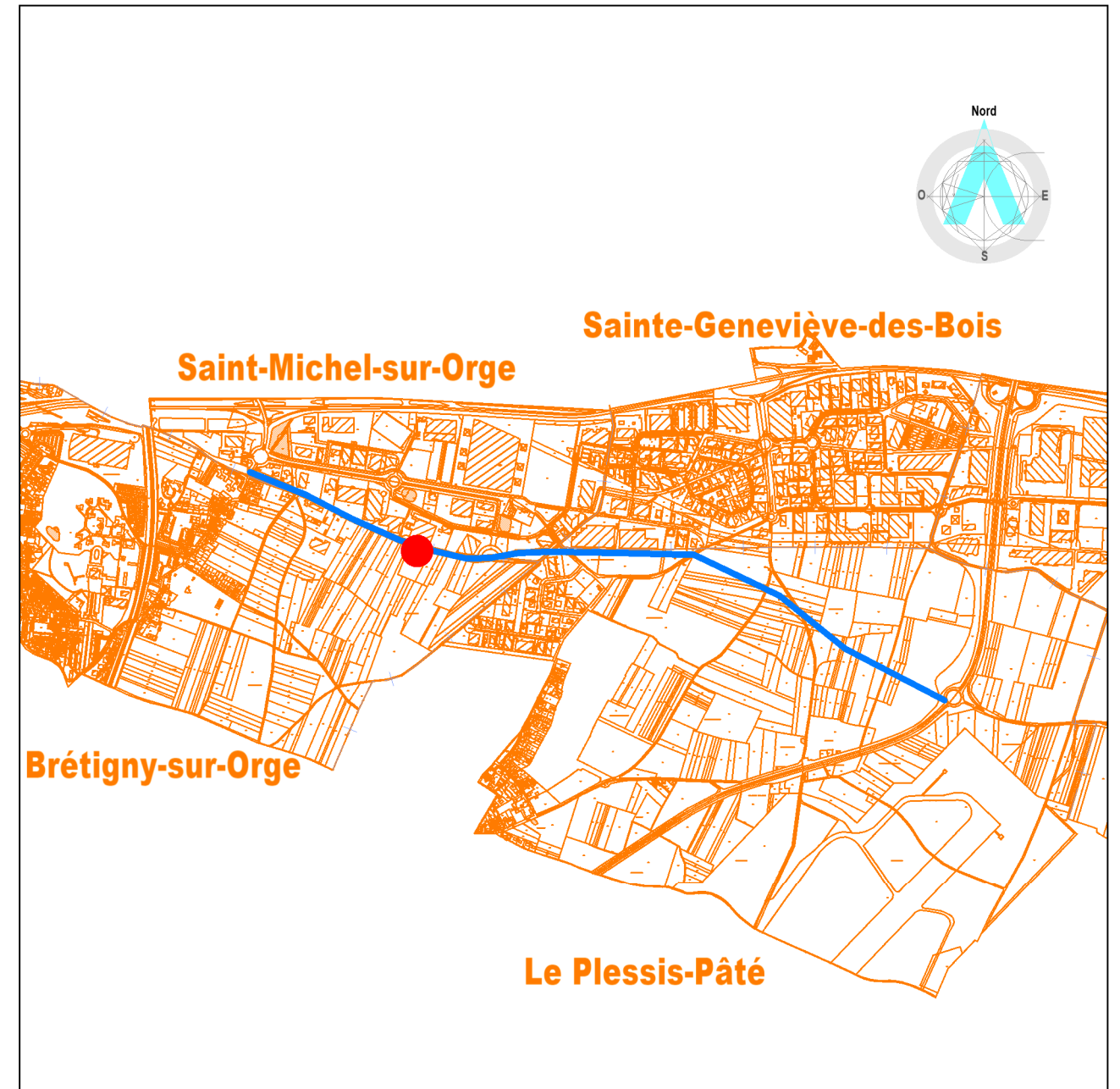
DATE : 08/03/2018

FICHER : 140080\_014.pdf

PLAN : 014

N° plan : 14

### Plan de situation général au 1/25000



### Légende

	Position des parcelles
	Tracé de la future « liaison centre-Essonne »
	Limite de commune
	Parcellaire cadastral issu des services du cadastre





**Vue aérienne**

ÉCHELLE



1/1500

**ARKANE FONCIER**  
Géomètres-experts associés  
Selàrl inscrite à l'O.G.E. sous  
le numéro 1998C200004  
17, grande rue - BP 20023  
91311 Montlhéry cedex

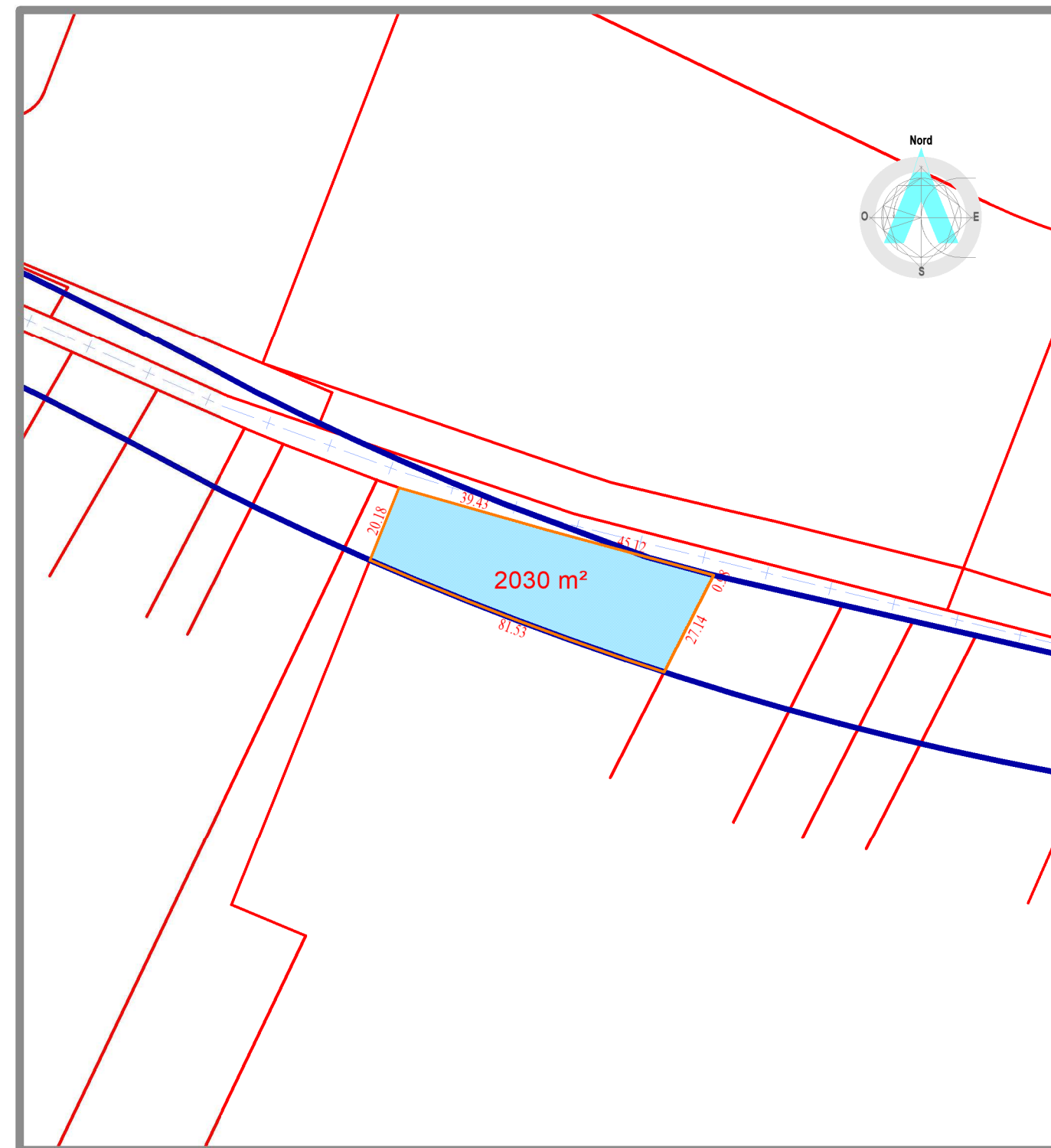
Tél. : 01 64 49 00 52 - Fax : 01 64 49 06 64  
Mél : siege@arkane-foncier.fr

DOSSIER : 140080

DATE : 08/03/18-16:09:17

FICHER : 140080\_14A.pdf

PLAN : 14A



**Vue cadastrale**

Légende



Limite d'emprise sur A 324



Périmètre foncier du projet



Acquisition partielle en surface de la parcelle  
Contenance cadastrale 9319 m<sup>2</sup>  
(superficie à acquérir : 2030 m<sup>2</sup> mesurés)



## Liaison Centre Essonne - Commune de Brétigny-sur-Orge

Acquisition en surface

N° du plan	CADASTRE				EMPRISE		HORS EMPRISE	
	Section	N°	Adresse	Nature	Superficie cadastrale (m²)	Totale/ Partielle	Surface (m²)	Surface (m²)
14A	A	324	La pelle à four (sans numéro)	Terrain agricole	9319	Partielle	2030	7289

### **ORIGINE DE PROPRIÉTÉ :**

- Acte de donation-partage du 01/12/1921, dont une expédition a été publiée au service de publicité foncière le 11/11/1922, Volume 3.511 n°15 ;
- Attestation après décès en date du 27/09/1966, dont une expédition a été publiée aux hypothèques le 28/12/1966, Volume 13367 n°12 ;
- Attestation complémentaire après décès en date du 17/09/1969, 15/10/1969, Volume 16039 n°13 ;
- Attestation après décès en date du 03/12/1985, dont une expédition a été publiée au service de publicité foncière le 15/01/1986, Volume 1947 n° 19.

### **OBSERVATIONS :**

NÉANT

### LISTE DES PROPRIÉTAIRES RÉELS PRÉSUMÉS

Indivision :

Madame Michèle Paule Madeline MICOUD, née le 24/03/1940 à Nantes (44)  
 profession : kinésithérapeute  
 nationalité française  
 divorcée de Monsieur Jean-Laurent Georges GESLIN suivant jugement rendu par le Tribunal de Grande instance de Paris le 22/01/1974 et non remariée  
 domiciliée au :  
 25, Boulevard Arago  
 75 013 Paris

et

Madame Claudine Lucette Irène MICOUD épouse CERUTTI, née le 12/11/1930 à Champigny-sur-Marne (94)  
 nationalité française  
 mariée à Monsieur Jean Jacques CERUTTI sous le régime de la séparation des biens aux termes de leur contrat de mariage reçu par Maître VALLÉE, notaire à Paris, le 22 décembre 1958  
 domiciliée au :  
 119, rue du Commerce  
 56 000 Vannes



140080

PLAN DE SITUATION GÉNÉRAL  
Liaison « centre-Essonne »  
Commune

# LIAISON CENTRE-ESSONNE

- Dossier d'enquête parcellaire -

De Brétigny-sur-Orge (Av. S. Allende) au  
Plessis-Pâté (R.d. 19)

## PLAN DE SITUATION GÉNÉRAL DES PARCELLES DU COMPTE DE PROPRIÉTÉ

Parcelle(s) : A 327, A 329, A 438


INDICE	DATE	VISA dessinateur	VISA contrôleur	MODIFICATIONS
0	27/03/2017	GC	OM	Première diffusion
1	08/03/2018	GC	OM	Modification de l'emprise coté sud-ouest

N  
O  
T  
A

- Plan réalisé à partir des données fournies par les services du cadastre et des plans topographiques effectués par Arkane foncier sous le numéro 140080-OM/GC ind. 3 du 22 septembre 2014.  
- Coordonnées planimétriques rattachées au système de projection RGF93CC49

ÉCHELLE

1/25000



GÉOMÈTRES EXPERTS  
ASSOCIÉS

**ARKANE FONCIER**

Géomètres-experts associés  
Selarl inscrite à l'O.G.E. sous  
le numéro 1998C200004  
17, grande rue - BP 20023  
91311 Montlhéry cedex

Tél. : 01 64 49 00 52 - Fax : 01 64 49 06 64  
Mél : siege@arkane-foncier.fr

DOSSIER : 140080

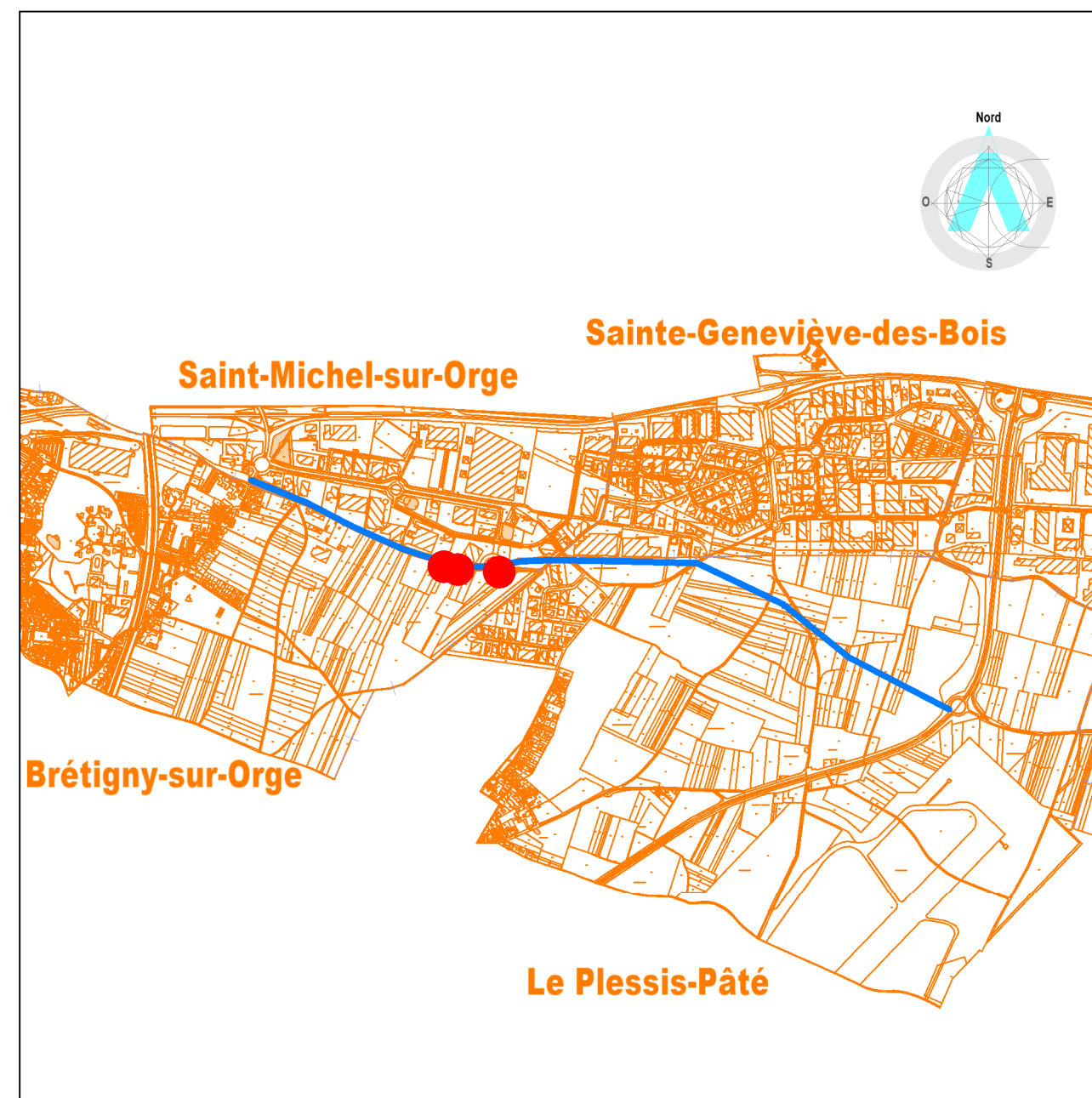
DATE : 08/03/2018

FICHER : 140080\_015.pdf

PLAN : 015

N° plan : 15

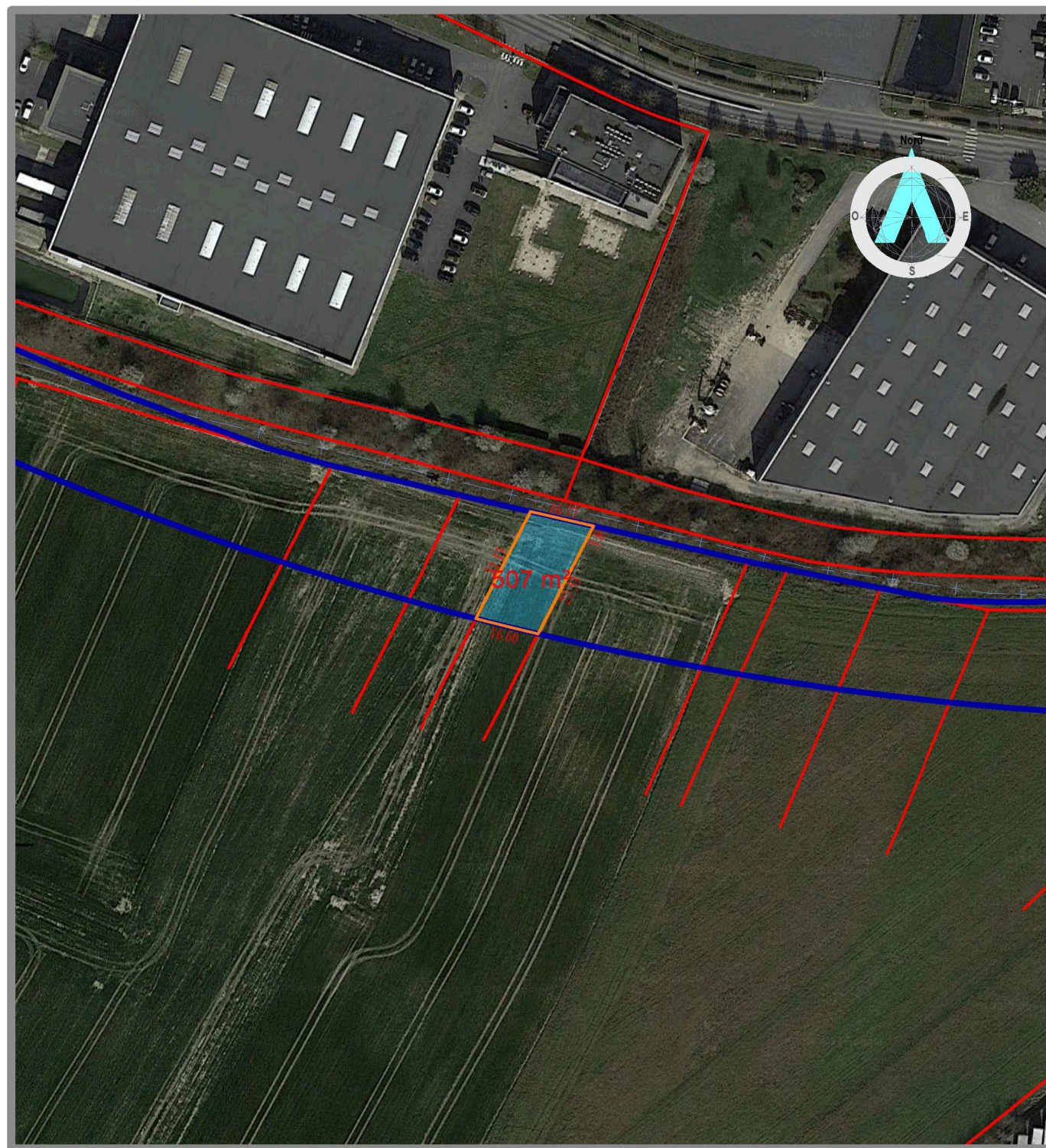
### Plan de situation général au 1/25000



### Légende

	Position des parcelles
	Tracé de la future « liaison centre-Essonne »
	Limite de commune
	Parcellaire cadastral issu des services du cadastre

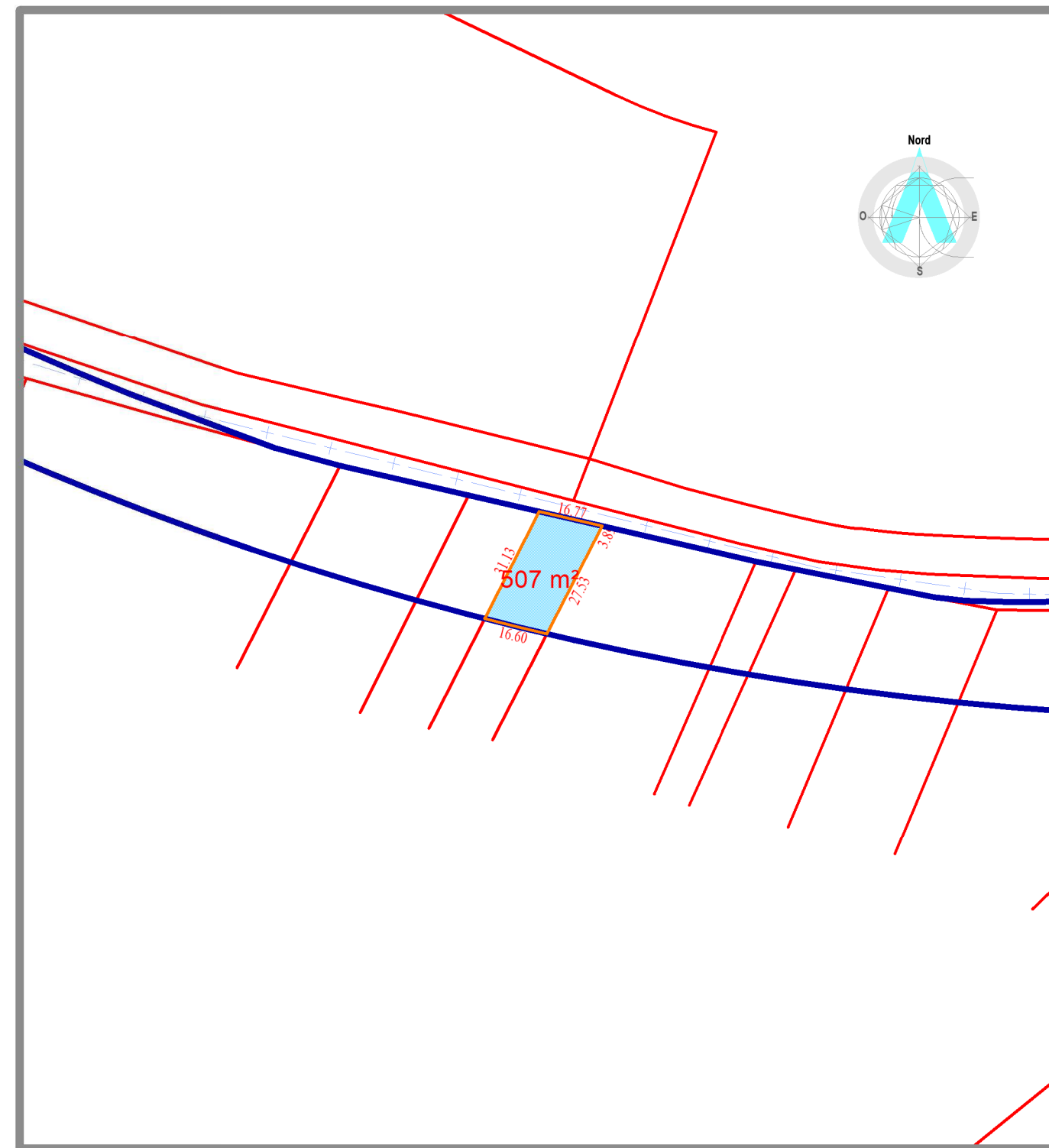




**Vue aérienne**




ÉCHELLE

1/1500



**Vue cadastrale**

Légende

	Limite d'emprise sur A 327
	Périmètre foncier du projet
	Acquisition partielle en surface de la parcelle Contenance cadastrale 1948 m <sup>2</sup> (superficie à acquérir : 507 m <sup>2</sup> mesurés)

**ARKANE FONCIER**  
Géomètres-experts associés  
Selàrl inscrite à l'O.G.E. sous  
le numéro 1998C200004  
17, grande rue - BP 20023  
91311 Montlhéry cedex

Tél. : 01 64 49 00 52 - Fax : 01 64 49 06 64  
Mél : siege@arkane-foncier.fr

DOSSIER : 140080

DATE : 08/03/18-16:09:29

FICHER : 140080\_15A.pdf

PLAN : 15A



## Liaison Centre Essonne - Commune de Brétigny-sur-Orge

Acquisition en surface

N° du plan	CADASTRE				EMPRISE		HORS EMPRISE	
	Section	N°	Adresse	Nature	Superficie cadastrale (m²)	Totale/Partielle	Surface (m²)	Surface (m²)
15A	A	327	La pelle à four (sans numéro)	Terrain agricole	1948	Partielle	507	1441

### **ORIGINE DE PROPRIÉTÉ :**

- Donation entre vifs à titre de partage anticipé reçu par Maître Léopold ROMANCER, notaire à Montlhéry (91), le 11/06/1936 et non publié au service de publicité foncière ;
- Attestation après décès en date du 16/06/1982, dont une expédition a été publiée au service de publicité foncière le 16/09/1982, Volume 1457 n° 14 ;
- Attestation après décès en date du 19/12/2006, dont une expédition a été publiée au service de publicité foncière le 07/02/2007, Volume 2007 P n° 352.

### **OBSERVATIONS :**

NÉANT

### LISTE DES PROPRIÉTAIRES RÉELS PRÉSUMÉS

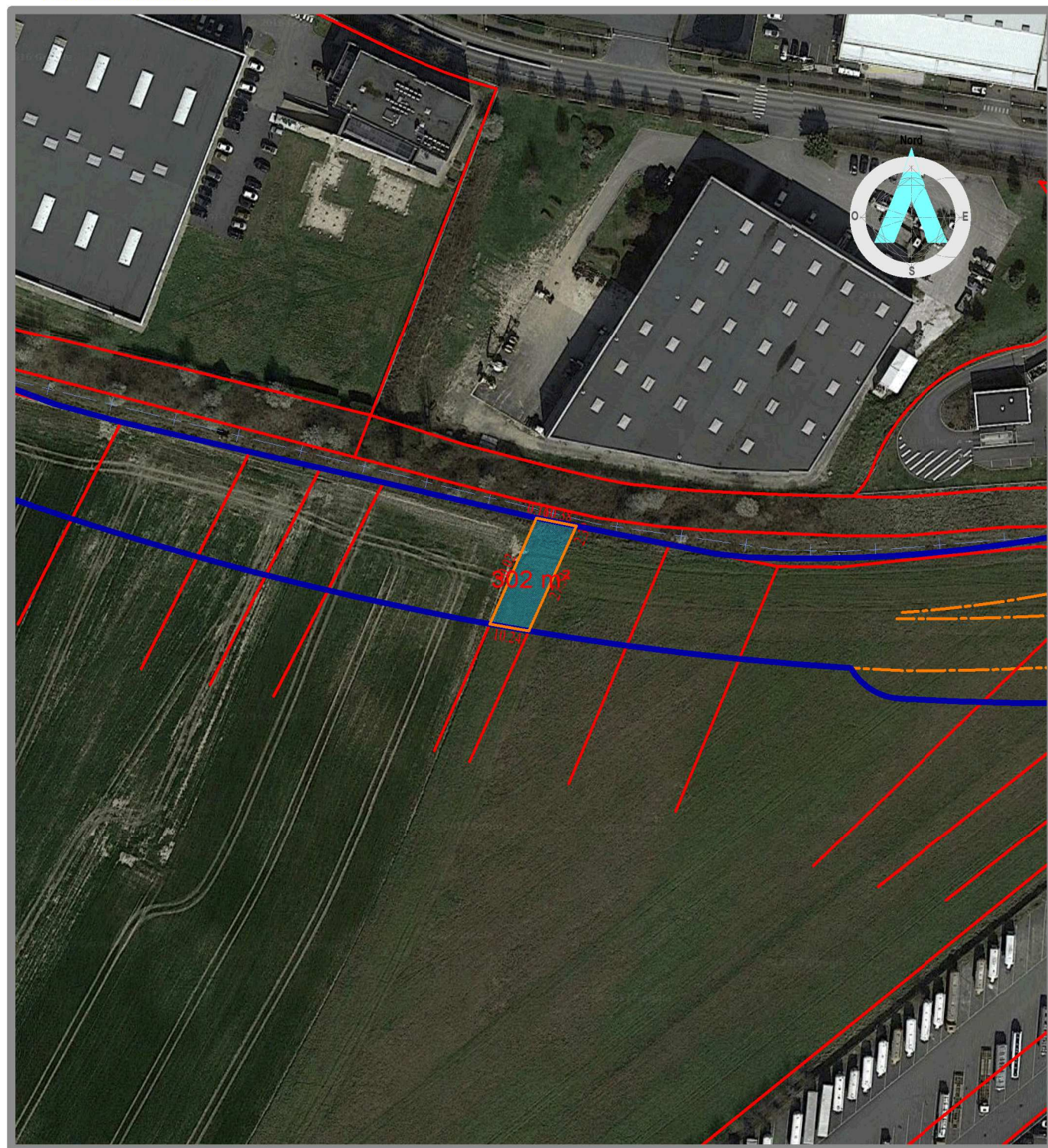
Indivision :

Monsieur Gérard Jean Louis GROSSEUVRE, né le 13/06/1947 à Saint-Michel-sur-Orge (91)  
 profession : ingénieur  
 nationalité française  
 marié à Madame Françoise Madeleine Yvonne LE HER sous le régime de la communauté de biens réduite aux acquêts à défaut de contrat de mariage à son union célébrée à la mairie de Paris 11e (75) le 18/02/1971  
 domicilié au :  
 30, Pas Gambetta  
 75 020 Paris

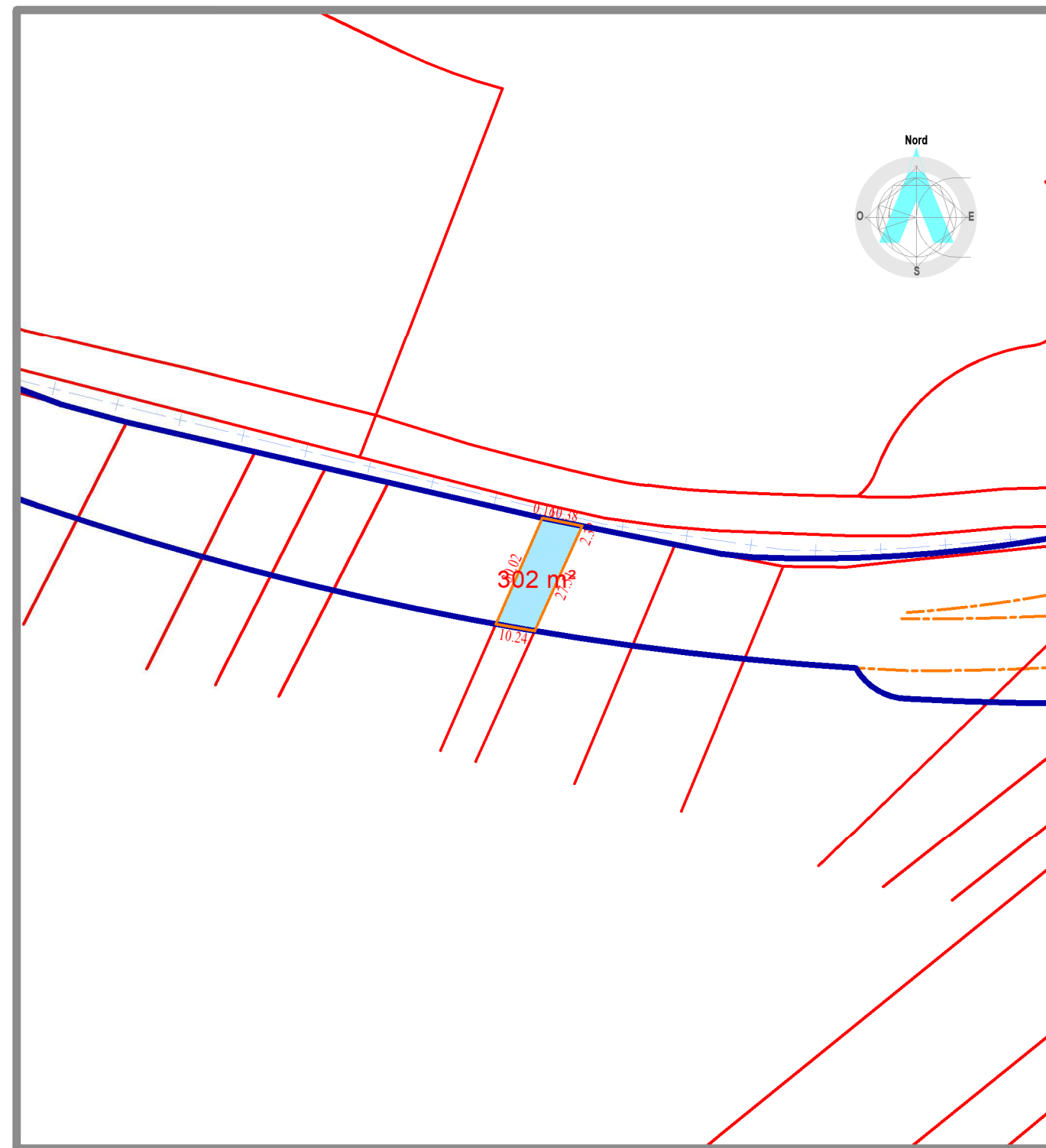
et

Madame Marie Thérèse Jeanne GROSSEUVRE épouse LOZOYO JARILLO, née le 04/06/1949 à Saint-Michel-sur-Orge (91)  
 profession : employée médicale  
 nationalité française  
 mariée à Monsieur Rafael LOZOYO JARILLO sous le régime de la communauté de biens réduite aux acquêts à défaut de contrat de mariage préalable à son union célébrée à la mairie d'Aubervilliers (93) le 29/08/1970  
 domiciliée au :  
 8, rue du Four  
 91 240 Saint-Michel-sur-Orge





**Vue aérienne**






**Vue cadastrale**

ÉCHELLE



1/1500

Légende

	Limite d'emprise sur A 329
	Périmètre foncier du projet
	Acquisition partielle en surface de la parcelle Contenance cadastrale 6403 m <sup>2</sup> (superficie à acquérir : 302 m <sup>2</sup> mesurés)

**ARKANE FONCIER**  
Géomètres-experts associés  
Selàrl inscrite à l'O.G.E. sous  
le numéro 1998C200004  
17, grande rue - BP 20023  
91311 Montlhéry cedex

Tél. : 01 64 49 00 52 - Fax : 01 64 49 06 64  
Mél : siege@arkane-foncier.fr

DOSSIER : 140080

DATE : 08/03/18-16:09:41

FICHER : 140080\_15B.pdf

PLAN : 15B



## Liaison Centre Essonne - Commune de Brétigny-sur-Orge

Acquisition en surface

N° du plan	CADASTRE				EMPRISE		HORS EMPRISE	
	Section	N°	Adresse	Nature	Superficie cadastrale (m²)	Totale/Partielle	Surface (m²)	Surface (m²)
15B	A	329	La pelle à four (sans numéro)	Terrain agricole	6403	Partielle	302	6101

### **ORIGINE DE PROPRIÉTÉ :**

- Donation entre vifs à titre de partage anticipé reçu par Maître Léopold ROMANCER, notaire à Montlhéry (91), le 11/06/1936 et non publié au service de publicité foncière ;
- Attestation après décès en date du 16/06/1982, dont une expédition a été publiée au service de publicité foncière le 16/09/1982, Volume 1457 n° 14 ;
- Attestation après décès en date du 19/12/2006, dont une expédition a été publiée au service de publicité foncière le 07/02/2007, Volume 2007 P n° 352.

### **OBSERVATIONS :**

NÉANT

### LISTE DES PROPRIÉTAIRES RÉELS PRÉSUMÉS

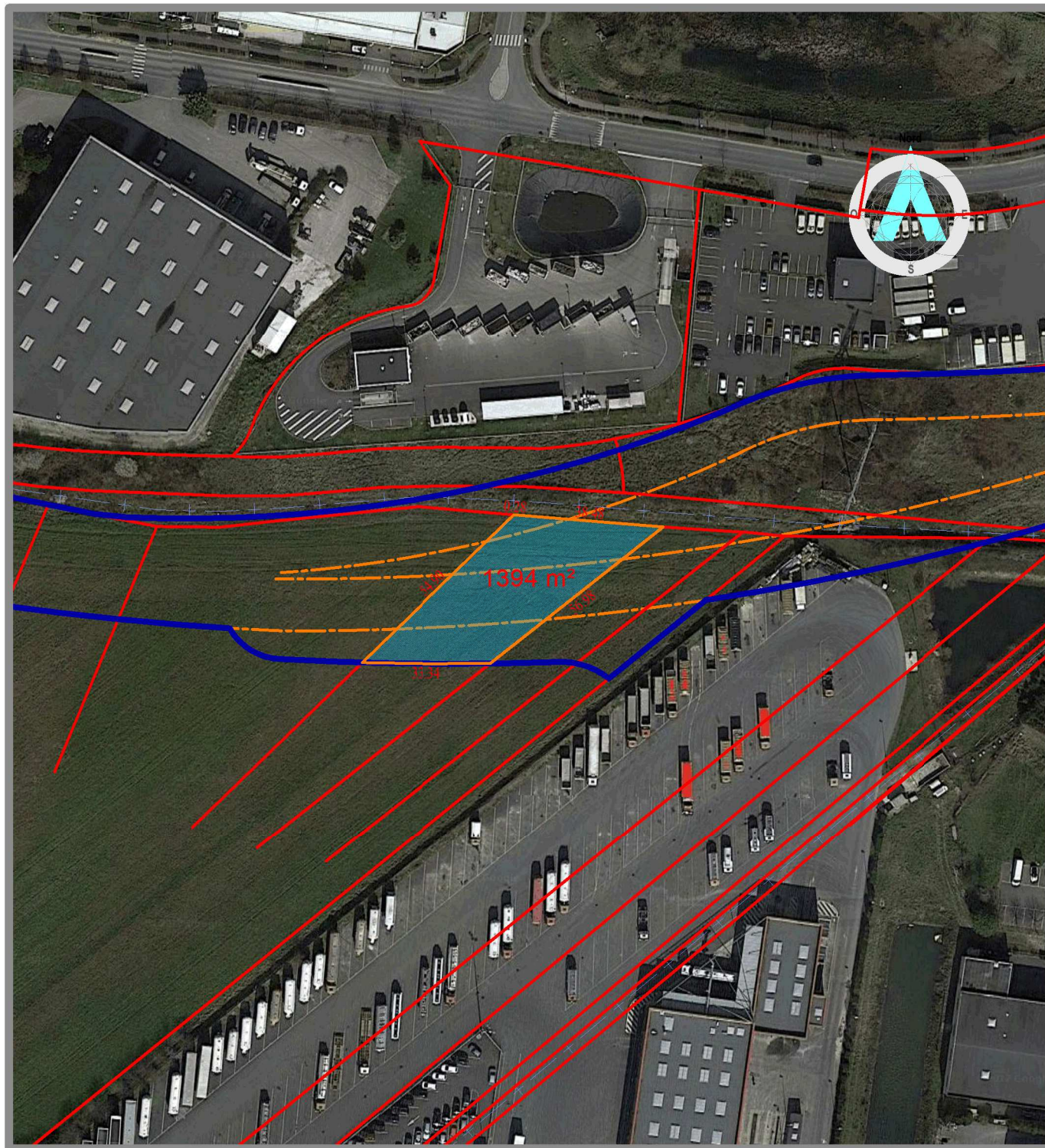
Indivision :

Monsieur Gérard Jean Louis GROSSEUVRE, né le 13/06/1947 à Saint-Michel-sur-Orge (91)  
 profession : ingénieur  
 nationalité française  
 marié à Madame Françoise Madeleine Yvonne LE HER sous le régime de la communauté de biens réduite aux acquêts à défaut de contrat de mariage à son union célébrée à la mairie de Paris 11e (75) le 18/02/1971  
 domicilié au :  
 30, Pas Gambetta  
 75 020 Paris

et

Madame Marie Thérèse Jeanne GROSSEUVRE épouse LOZOYO JARILLO, née le 04/06/1949 à Saint-Michel-sur-Orge (91)  
 profession : employée médicale  
 nationalité française  
 mariée à Monsieur Rafael LOZOYO JARILLO sous le régime de la communauté de biens réduite aux acquêts à défaut de contrat de mariage préalable à son union célébrée à la mairie d'Aubervilliers (93) le 29/08/1970  
 domiciliée au :  
 8, rue du Four  
 91 240 Saint-Michel-sur-Orge



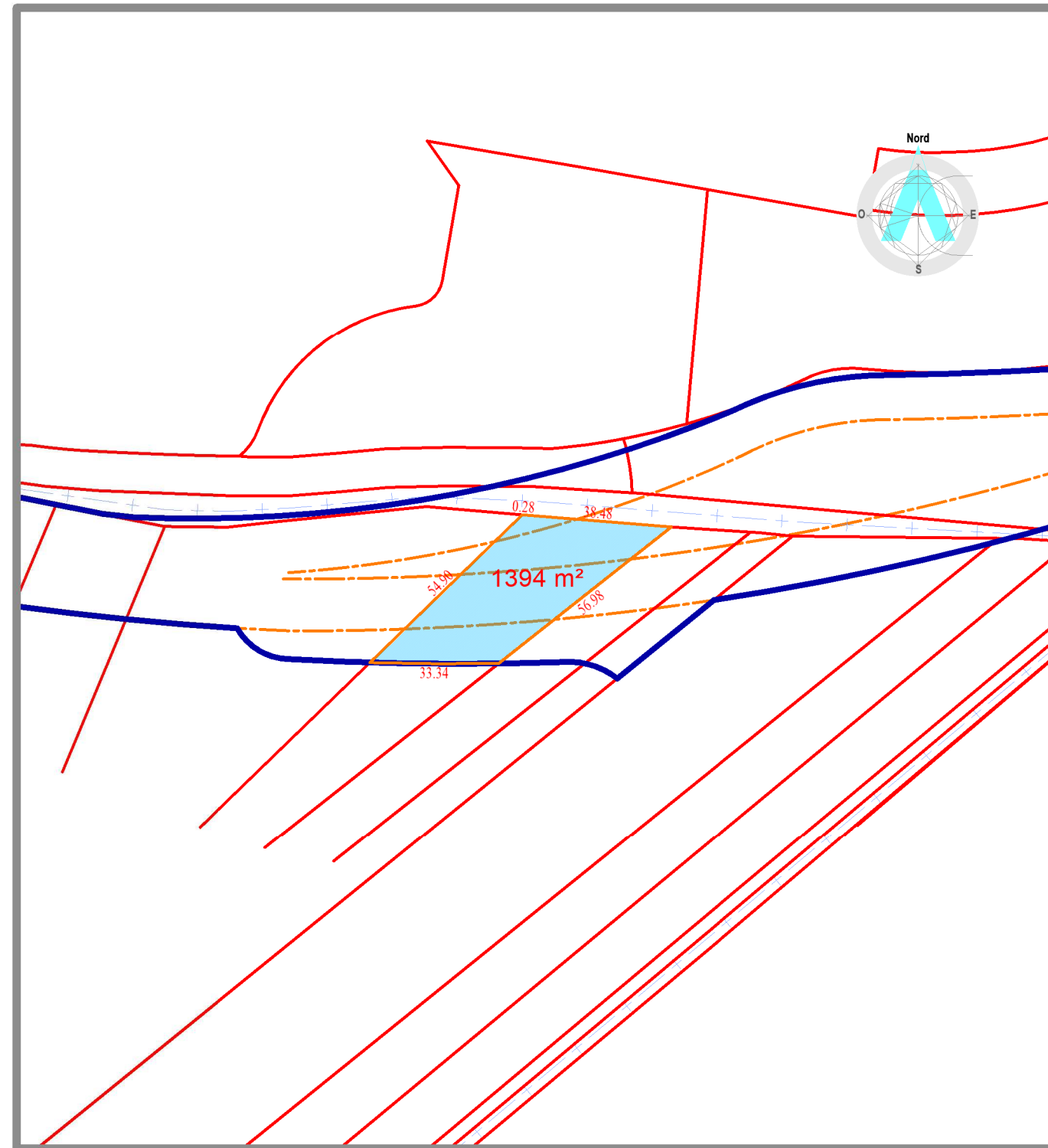


**Vue aérienne**

ÉCHELLE






1/1500



**Vue cadastrale**

Légende

	Limite d'emprise sur A 438
	Périmètre foncier du projet
	Acquisition partielle en surface de la parcelle Contenance cadastrale 3723 m <sup>2</sup> (superficie à acquérir : 1394 m <sup>2</sup> mesurés)



## Liaison Centre Essonne - Commune de Brétigny-sur-Orge

Acquisition en surface

N° du plan	CADASTRE				EMPRISE		HORS EMPRISE	
	Section	N°	Adresse	Nature	Superficie cadastrale (m²)	Totale/Partielle	Surface (m²)	
15C	A	438	La pelle à four (sans numéro)	Terrain agricole	3723	Partielle	1394	2329

### **ORIGINE DE PROPRIÉTÉ :**

- Donation entre vifs à titre de partage anticipé reçu par Maître Léopold ROMANCER, notaire à Montlhéry (91), le 11/06/1936 et non publié au service de publicité foncière ;
- Attestation après décès en date du 16/06/1982, dont une expédition a été publiée au service de publicité foncière le 16/09/1982, Volume 1457 n° 14 ;
- Attestation après décès en date du 19/12/2006, dont une expédition a été publiée au service de publicité foncière le 07/02/2007, Volume 2007 P n° 352.

### **OBSERVATIONS :**

NÉANT

### LISTE DES PROPRIÉTAIRES RÉELS PRÉSUMÉS

Indivision :

Monsieur Gérard Jean Louis GROSSEUVRE, né le 13/06/1947 à Saint-Michel-sur-Orge (91)  
 profession : ingénieur  
 nationalité française  
 marié à Madame Françoise Madeleine Yvonne LE HER sous le régime de la communauté de biens réduite aux acquêts à défaut de contrat de mariage à son union célébrée à la mairie de Paris 11e (75) le 18/02/1971  
 domicilié au :  
 30, Pas Gambetta  
 75 020 Paris

et

Madame Marie Thérèse Jeanne GROSSEUVRE épouse LOZOYO JARILLO, née le 04/06/1949 à Saint-Michel-sur-Orge (91)  
 profession : employée médicale  
 nationalité française  
 mariée à Monsieur Rafael LOZOYO JARILLO sous le régime de la communauté de biens réduite aux acquêts à défaut de contrat de mariage préalable à son union célébrée à la mairie d'Aubervilliers (93) le 29/08/1970  
 domiciliée au :  
 8, rue du Four  
 91 240 Saint-Michel-sur-Orge

140080

PLAN DE SITUATION GÉNÉRAL  
Liaison « centre-Essonne »  
Commune

# LIAISON CENTRE-ESSONNE

- Dossier d'enquête parcellaire -

De Brétigny-sur-Orge (Av. S. Allende) au  
Plessis-Pâté (R.d. 19)

## PLAN DE SITUATION GÉNÉRAL DES PARCELLES DU COMPTE DE PROPRIÉTÉ

Parcelle(s) : A 330

INDICE	DATE	VISA dessinateur	VISA contrôleur	MODIFICATIONS
0	27/03/2017	GC	OM	Première diffusion
1	08/03/2018	GC	OM	Modification de l'emprise coté sud-ouest

N  
O  
T  
A

- Plan réalisé à partir des données fournies par les services du cadastre et des plans topographiques effectués par Arkane foncier sous le numéro 140080-OM/GC ind. 3 du 22 septembre 2014.  
- Coordonnées planimétriques rattachées au système de projection RGF93CC49

ÉCHELLE

1/25000



GÉOMÈTRES EXPERTS  
ASSOCIÉS

**ARKANE FONCIER**  
Géomètres-experts associés  
Selarl inscrite à l'O.G.E. sous  
le numéro 1998C200004  
17, grande rue - BP 20023  
91311 Montlhéry cedex

Tél. : 01 64 49 00 52 - Fax : 01 64 49 06 64  
Mél : siege@arkane-foncier.fr

DOSSIER : 140080

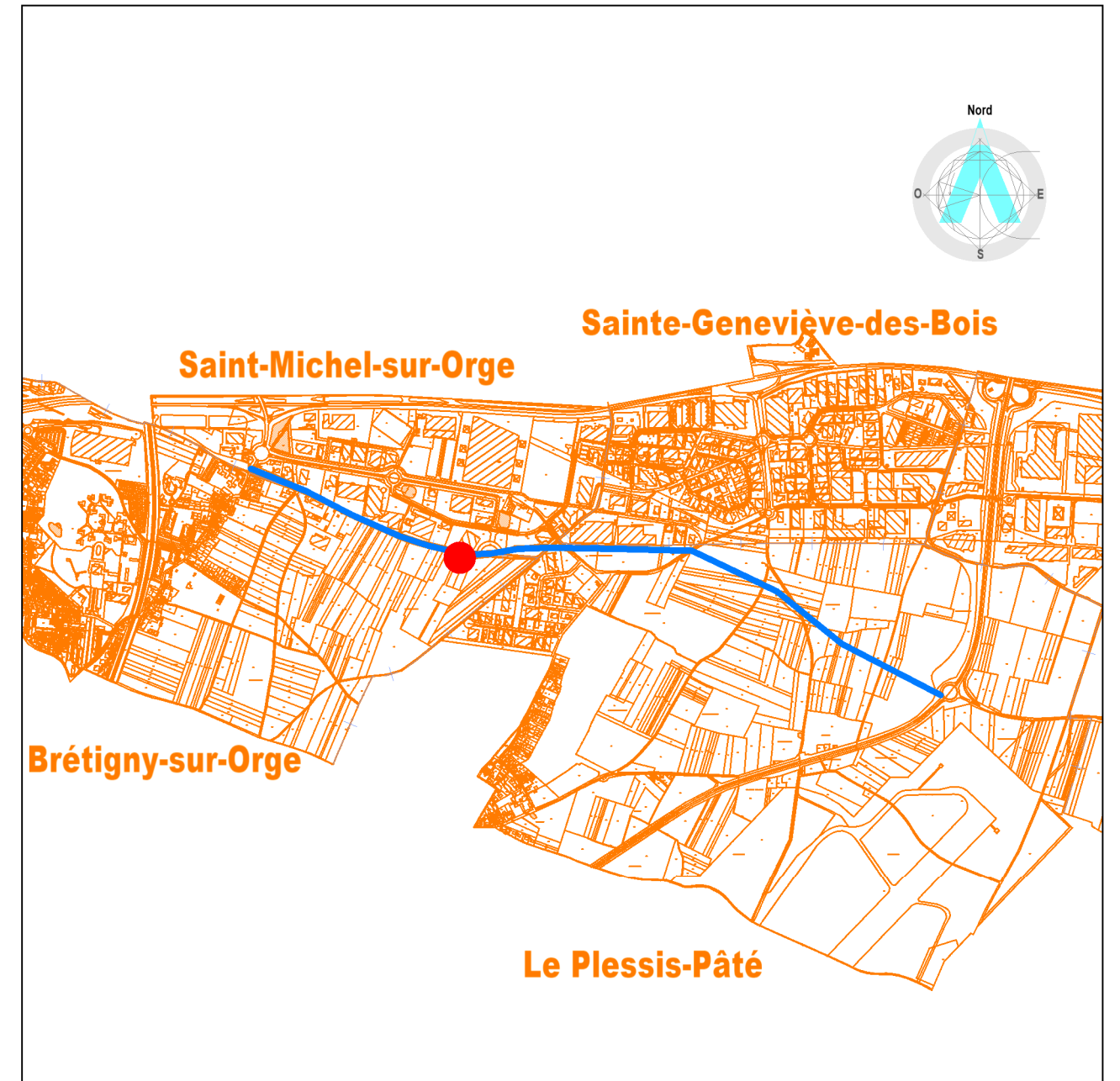
DATE : 08/03/2018

FICHER : 140080\_016.pdf

PLAN : 016

N° plan : 16

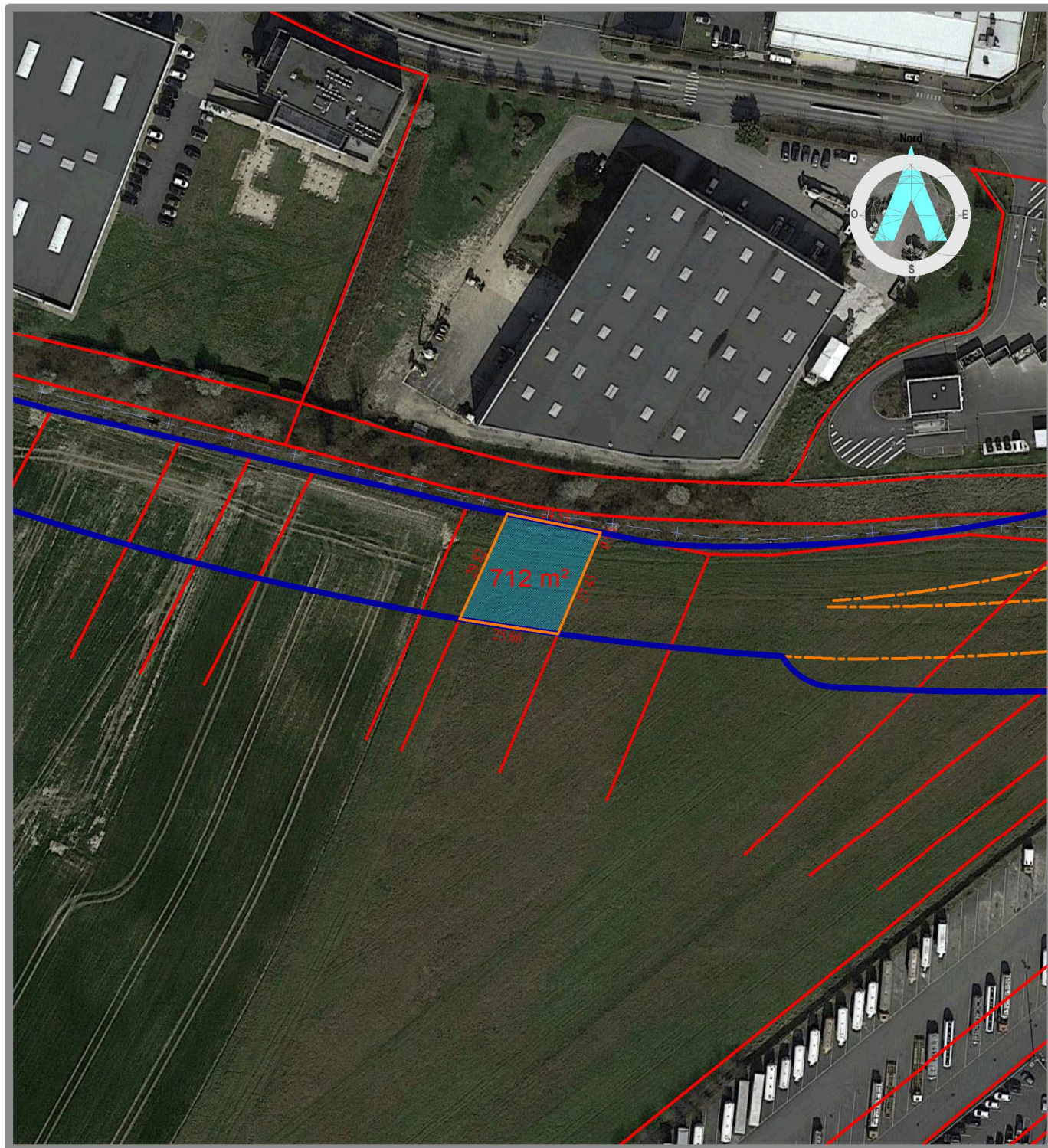
### Plan de situation général au 1/25000



### Légende

	Position des parcelles
	Tracé de la future « liaison centre-Essonne »
	Limite de commune
	Parcellaire cadastral issu des services du cadastre





**Vue aérienne**

ÉCHELLE



1/1500

**ARKANE FONCIER**  
Géomètres-experts associés  
Selàrl inscrite à l'O.G.E. sous  
le numéro 1998C200004  
17, grande rue - BP 20023  
91311 Montlhéry cedex

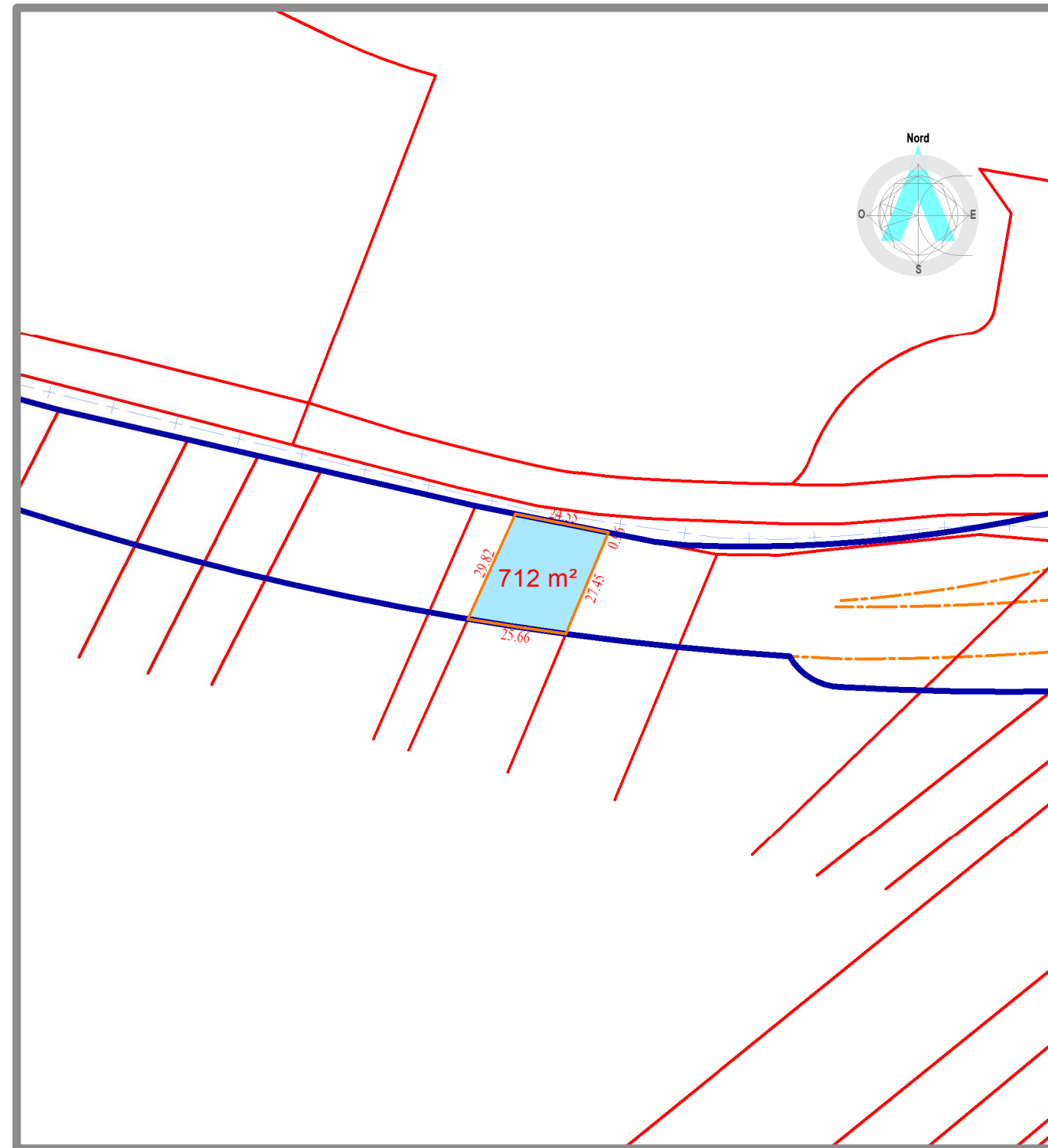
Tél. : 01 64 49 00 52 - Fax : 01 64 49 06 64  
Mél : siege@arkane-foncier.fr

DOSSIER : 140080

DATE : 08/03/18-16:10:07

FICHER : 140080\_16A.pdf

PLAN : 16A



**Vue cadastrale**

Légende



Limite d'emprise sur A 330



Périmètre foncier du projet



Acquisition partielle en surface de la parcelle  
Contenance cadastrale 3326 m<sup>2</sup>  
(superficie à acquérir : 712 m<sup>2</sup> mesurés)



# Liaison Centre Essonne - Commune de Brétigny-sur-Orge

Acquisition en surface

N° du plan	CADASTRE				EMPRISE		HORS EMPRISE
	Section	N°	Adresse	Nature	Superficie cadastrale (m²)	Totale/ Partielle	Surface (m²)
16A	A	330	La pelle à four (sans numéro)	Terrain agricole	3326	Partielle	712
							2614

**ORIGINE DE PROPRIÉTÉ :**

- Acte contenant partage reçu par Maître Louis BRUXELLE, notaire à Montlhéry (91), le 07/11/1930 et non publié au service de publicité foncière ;  
 - Attestation après décès en date du 01/07/2004, dont une expédition a été publiée au service de publicité foncière le 09/08/2004, Volume 2004 P n° 2290.

**OBSERVATIONS :**

NÉANT

**LISTE DES PROPRIÉTAIRES RÉELS PRÉSUMÉS**

Madame Josceline SCHERRER épouse DUBAIL, née le 24/05/1946 à Paris 10e (75)  
 sans profession  
 nationalité française  
 mariée à Monsieur Philippe Gérard DUBAIL sous le régime de la séparation des biens suivant contrat reçu préalablement à leur mariage célébré à la mairie du Blanc-Mesnil (93) le 03/07/1971  
 domiciliée au :  
 36, avenue de la Fontaine Rainettes  
 60 300 Senlis



140080

PLAN DE SITUATION GÉNÉRAL  
Liaison « centre-Essonne »  
Commune

# LIAISON CENTRE-ESSONNE

- Dossier d'enquête parcellaire -

De Brétigny-sur-Orge (Av. S. Allende) au  
Plessis-Pâté (R.d. 19)

## PLAN DE SITUATION GÉNÉRAL DES PARCELLES DU COMPTE DE PROPRIÉTÉ

Parcelle(s) : A 332,


INDICE	DATE	VISA dessinateur	VISA contrôleur	MODIFICATIONS
0	27/03/2017	GC	OM	Première diffusion
1	08/03/2018	GC	OM	Modification de l'emprise coté sud-ouest

N  
O  
T  
A

- Plan réalisé à partir des données fournies par les services du cadastre et des plans topographiques effectués par Arkane foncier sous le numéro 140080-OM/GC ind. 3 du 22 septembre 2014.  
- Coordonnées planimétriques rattachées au système de projection RGF93CC49

ÉCHELLE

1/25000



GÉOMÈTRES EXPERTS  
ASSOCIÉS

**ARKANE FONCIER**  
Géomètres-experts associés  
Selarl inscrite à l'O.G.E. sous  
le numéro 1998C200004  
17, grande rue - BP 20023  
91311 Montlhéry cedex

Tél. : 01 64 49 00 52 - Fax : 01 64 49 06 64  
Mél : siege@arkane-foncier.fr

DOSSIER : 140080

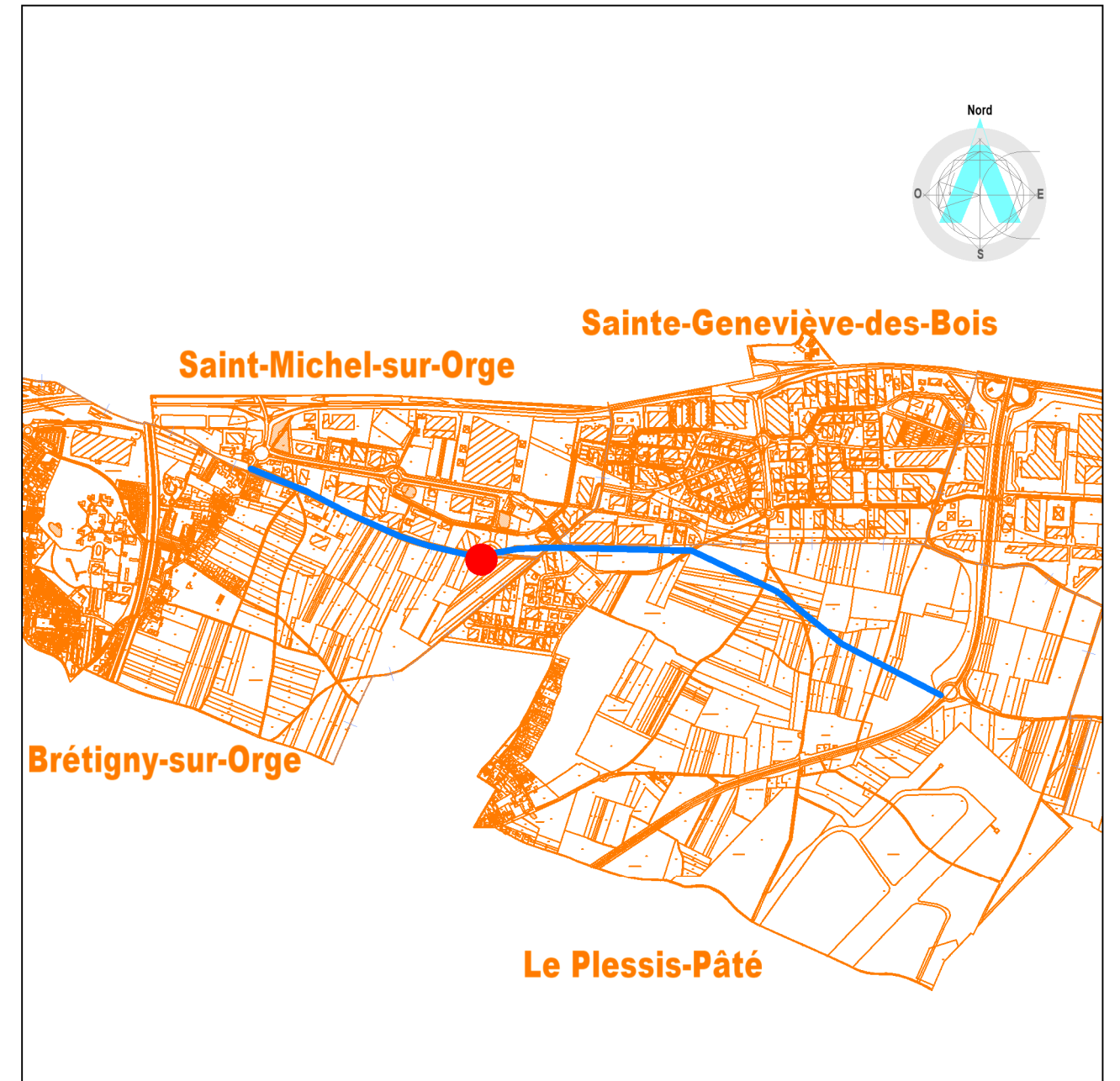
DATE : 08/03/2018

FICHER : 140080\_017.pdf

PLAN : 017

N° plan : 17

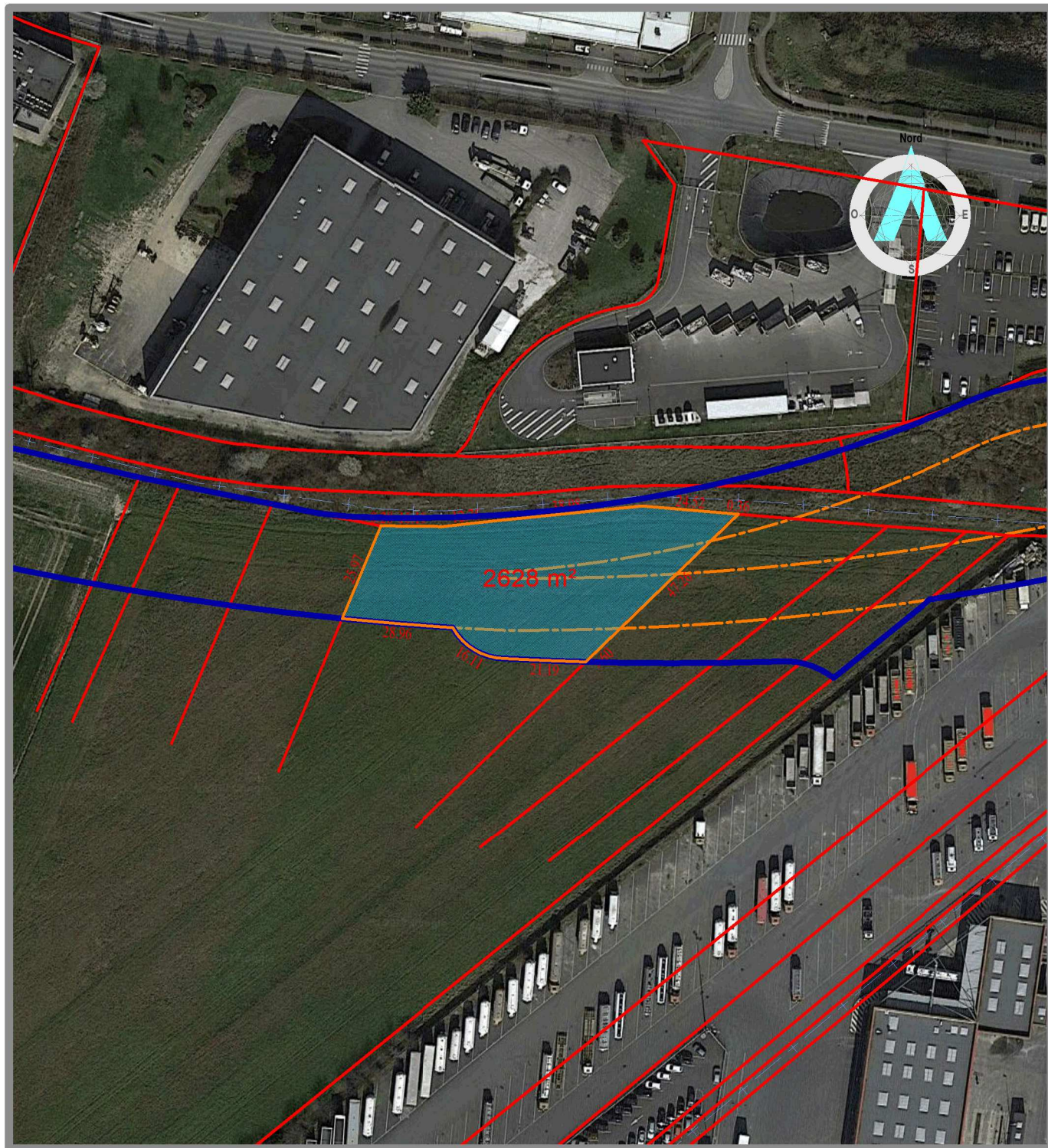
### Plan de situation général au 1/25000



### Légende

	Position des parcelles
	Tracé de la future « liaison centre-Essonne »
	Limite de commune
	Parcellaire cadastral issu des services du cadastre

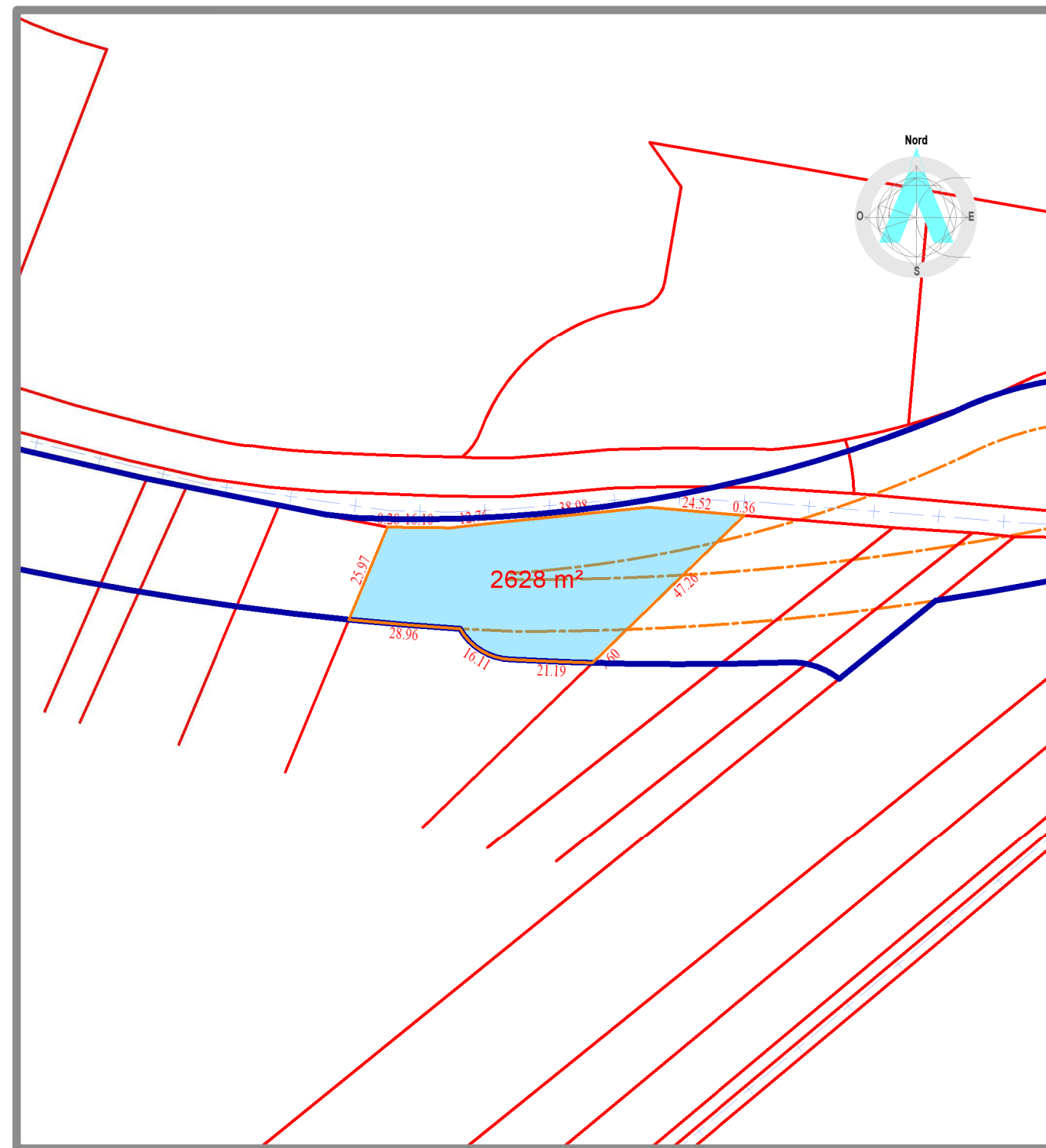




**Vue aérienne**




ÉCHELLE

1/1500



**Vue cadastrale**

Légende

	Limite d'emprise sur A 332
	Périmètre foncier du projet
	Acquisition partielle en surface de la parcelle Contenance cadastrale 6684 m <sup>2</sup> (superficie à acquérir : 2628 m <sup>2</sup> mesurés)



## Liaison Centre Essonne - Commune de Brétigny-sur-Orge

Acquisition en surface

N° du plan	CADASTRE				EMPRISE		HORS EMPRISE	
	Section	N°	Adresse	Nature	Superficie cadastrale (m²)	Totale/ Partielle	Surface (m²)	Surface (m²)
17A	A	332	La pelle à four (sans numéro)	Terrain agricole	6684	Partielle	2628	4056

### **ORIGINE DE PROPRIÉTÉ :**

- Acte de vente du 28/06/1949, dont une expédition a été publiée au service de la publicité foncière le 15/07/1949, Volume 7776 n°7 ;  
 - Attestation après décès en date du 09/12/1982, dont une expédition a été publiée au service de publicité foncière le 10/05/1984, Volume 1685, n° 15 ;  
 - Partage en date du 09/12/1982, dont une expédition a été publiée au service de publicité foncière le 10/05/1984 et 24/05/1984, Volume 1685 n° 16 ;  
 - Attestation après décès en date du 18/07/2008, dont une expédition a été publiée au service de publicité foncière le 29/07/2008, Volume 2008 P n° 1977.

### **OBSERVATIONS :**

NÉANT

### LISTE DES PROPRIÉTAIRES RÉELS PRÉSUMÉS

Indivision :

Madame Sandrine Françoise PEUVRIER épouse GERHARDT, née le 09/03/1969 à Brétigny-sur-Orge  
 profession : éducatrice de jeunes enfants  
 nationalité française  
 mariée à Monsieur Vincent Jacques GERHARDT sous le régime de la communauté de biens réduite aux acquêts à défaut de contrat de mariage préalable à son union célébrée le 11/07/1998 à Saint-Germain-lès-Arpajon (91)  
 domiciliée au :  
 1, impasse René Dècle  
 91 180 Saint-Germain-lès-Arpajon (91)

et

Madame Nadège Maria Gilberte PEUVRIER épouse COUTIER, née le 02/08/1971 à Brétigny-sur-Orge (91)  
 profession : éducatrice de jeunes enfants  
 nationalité française  
 mariée à Monsieur Fabrice François Jean COUTIER sous le régime de la séparation de biens pure et simple aux termes de son contrat de mariage préalable à son union célébrée le 14/05/2005 à Marolles-en-Hurepoix (91)  
 domiciliée au :  
 7, rue des deux carrefours  
 91 630 Marolles-en-Hurepoix

140080

PLAN DE SITUATION GÉNÉRAL  
Liaison « centre-Essonne »  
Commune

# LIAISON CENTRE-ESSONNE

- Dossier d'enquête parcellaire -

De Brétigny-sur-Orge (Av. S. Allende) au  
Plessis-Pâté (R.d. 19)

## PLAN DE SITUATION GÉNÉRAL DES PARCELLES DU COMPTE DE PROPRIÉTÉ

Parcelle(s) : A 335, A 336


INDICE	DATE	VISA dessinateur	VISA contrôleur	MODIFICATIONS
0	27/03/2017	GC	OM	Première diffusion
1	08/03/2018	GC	OM	Modification de l'emprise coté sud-ouest

N  
O  
T  
A

- Plan réalisé à partir des données fournies par les services du cadastre et des plans topographiques effectués par Arkane foncier sous le numéro 140080-OM/GC ind. 3 du 22 septembre 2014.  
- Coordonnées planimétriques rattachées au système de projection RGF93CC49

ÉCHELLE

1/25000



GÉOMÈTRES EXPERTS  
ASSOCIÉS

**ARKANE FONCIER**

Géomètres-experts associés  
Selarl inscrite à l'O.G.E. sous  
le numéro 1998C200004  
17, grande rue - BP 20023  
91311 Montlhéry cedex

Tél. : 01 64 49 00 52 - Fax : 01 64 49 06 64  
Mél : siege@arkane-foncier.fr

DOSSIER : 140080

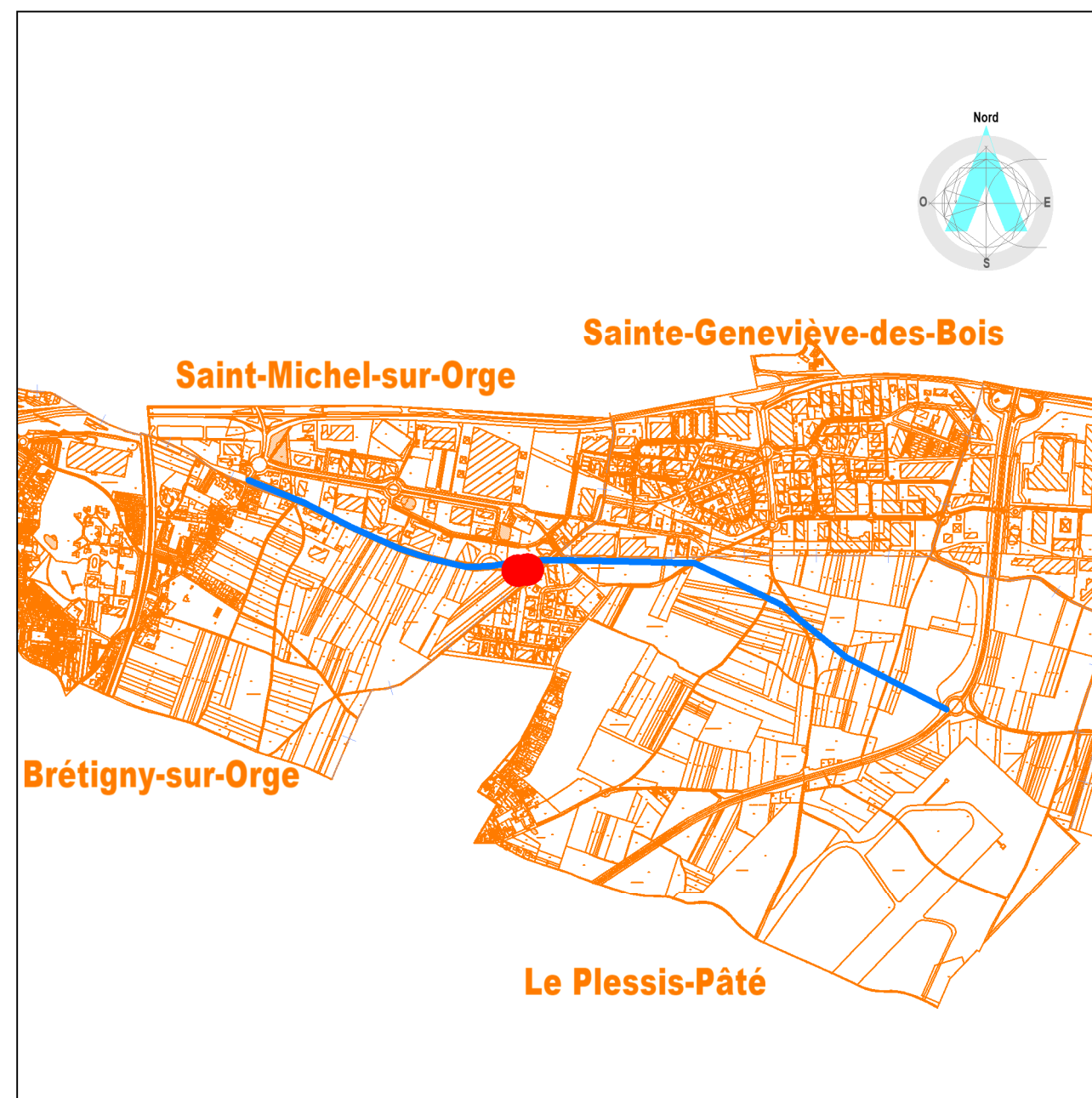
DATE : 08/03/2018

FICHIER : 140080\_018.pdf

PLAN : 018

N° plan : 18

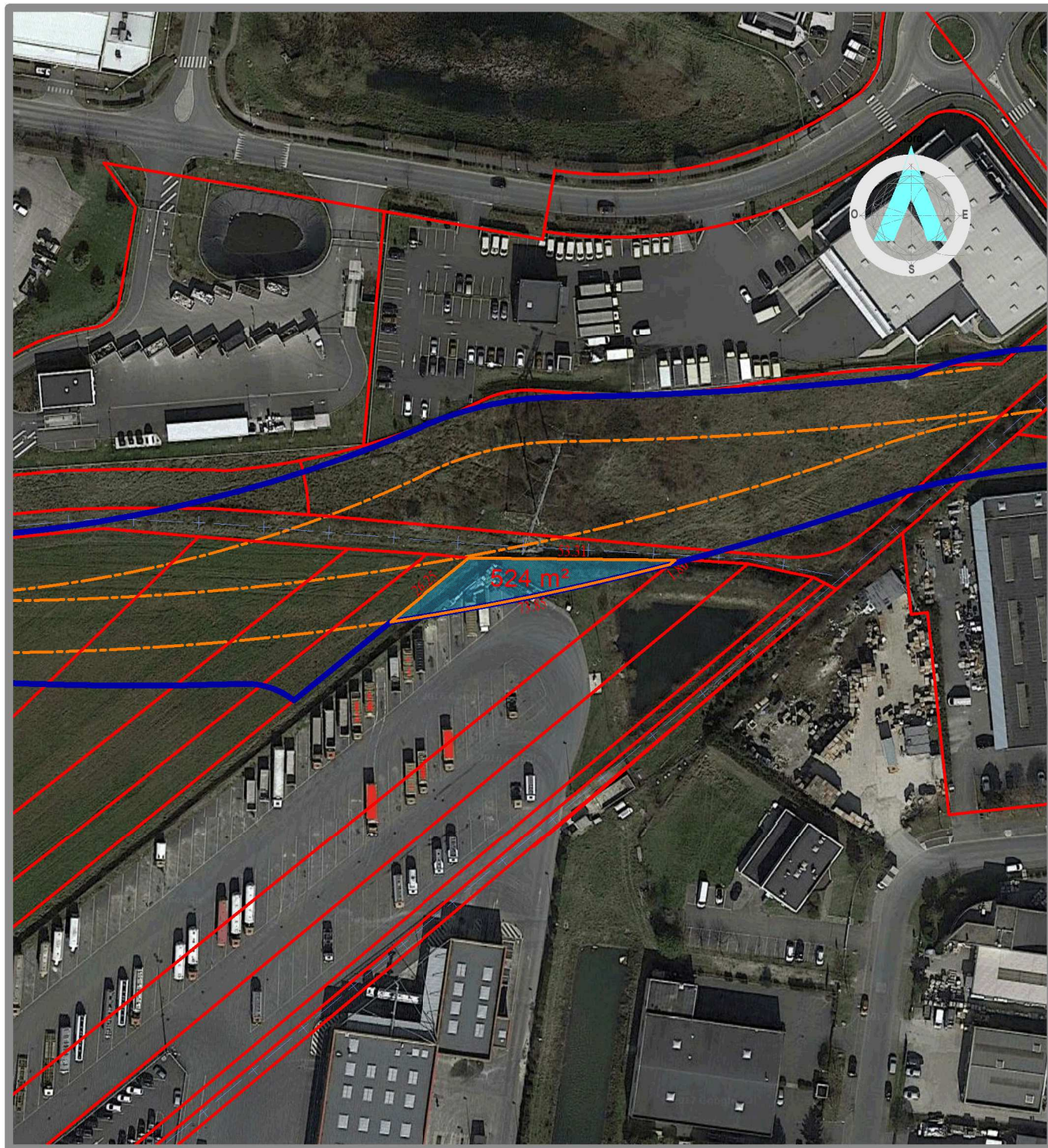
### Plan de situation général au 1/25000



### Légende

	Position des parcelles
	Tracé de la future « liaison centre-Essonne »
	Limite de commune
	Parcellaire cadastral issu des services du cadastre



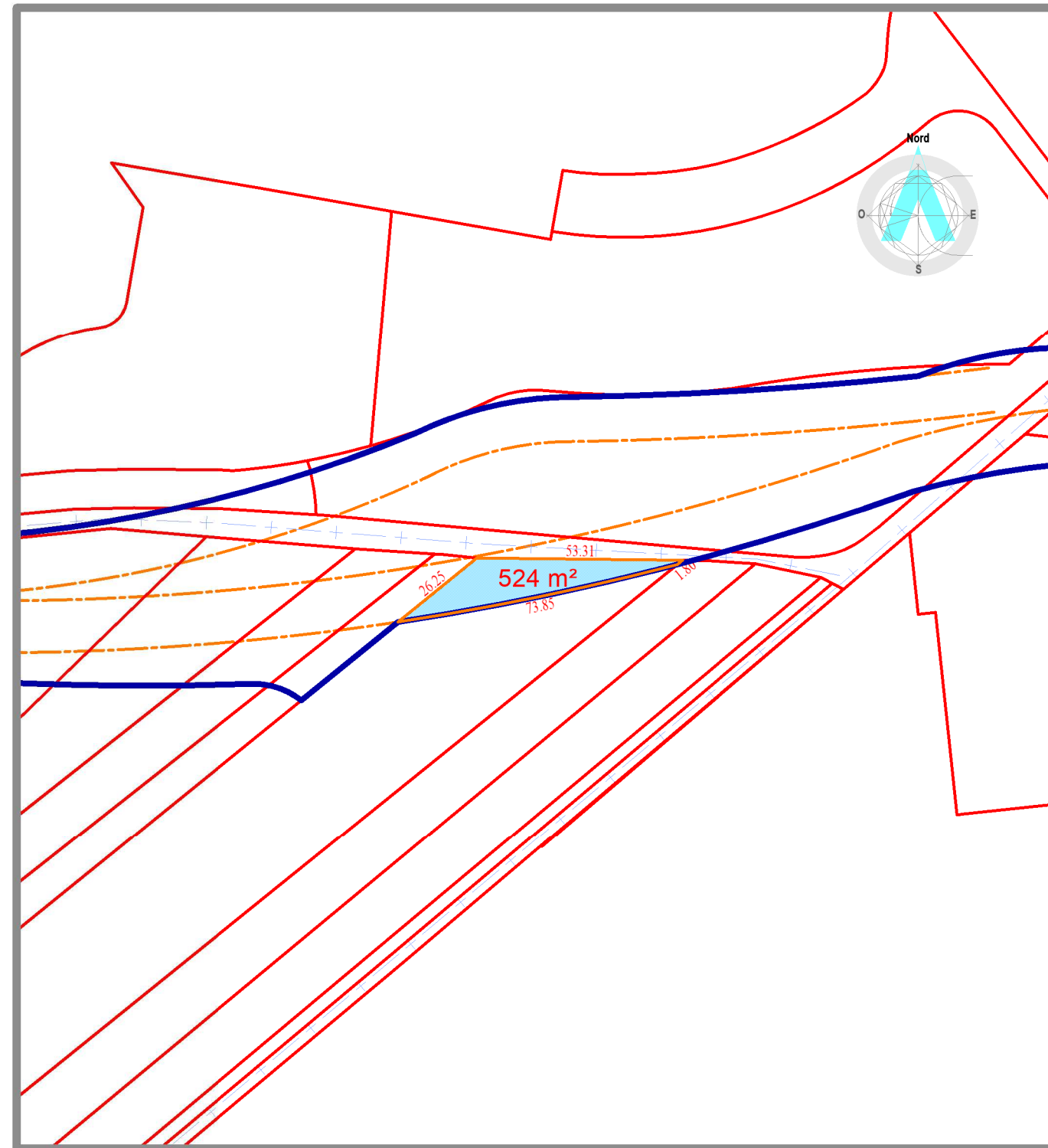


**Vue aérienne**

ÉCHELLE






1/1500



**Vue cadastrale**

Légende

	Limite d'emprise sur A 335
	Périmètre foncier du projet
	Acquisition partielle en surface de la parcelle Contenance cadastrale 13850 m <sup>2</sup> (superficie à acquérir : 524 m <sup>2</sup> mesurés)



## Liaison Centre Essonne - Commune de Brétigny-sur-Orge

Acquisition en surface

N° du plan	CADASTRE				EMPRISE		HORS EMPRISE	
	Section	N°	Adresse	Nature	Superficie cadastrale (m²)	Totale/ Partielle	Surface (m²)	Surface (m²)
18A	A	335	La pelle à four (sans numéro)	terrain industriel ou commercial	13850	Partielle	524	13326

### ORIGINE DE PROPRIÉTÉ :

- Acte de vente en date du 27/03/2008, dont une expédition a été publiée au service de publicité foncière le 20/05/2008, Volume 2008 P n° 1268.

### OBSERVATIONS :

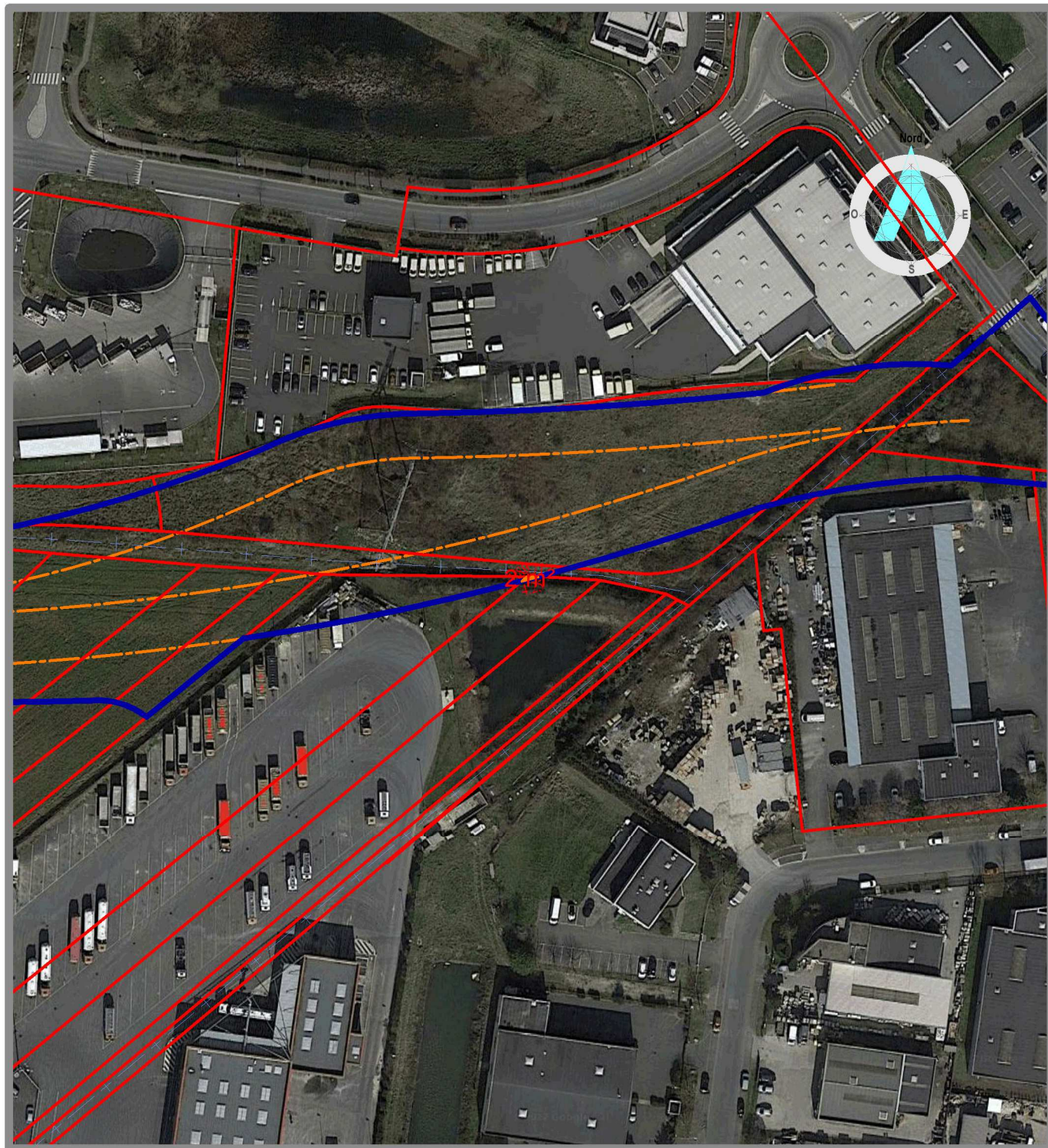
- Privilège de prêteur de deniers en date du 27/03/2008, dont une expédition a été publiée au service de publicité foncière le 20/05/2008 sous la référence d'enlissement 2008V538 ;  
 - Hypothèque conventionnelle en date du 27/03/2008, dont une expédition a été publiée au service de publicité foncière le 20/05/2008 sous la référence d'enlissement 2008V539 ;  
 - Privilège de prêteur de deniers en date du 27/03/2008, dont une expédition a été publiée au service de publicité foncière le 20/05/2008 sous la référence d'enlissement 2008V540 ;  
 - Hypothèque conventionnelle en date du 27/03/2008, dont une expédition a été publiée au service de publicité foncière le 20/05/2008 sous la référence d'enlissement 2008V541 ;  
 - Constitution de servitude en date du 06/04/2010, dont une expédition a été publiée au service de publicité foncière le 20/04/2010 sous la référence d'enlissement 2010P1264.

### LISTE DES PROPRIÉTAIRES RÉELS PRÉSUMÉS

SOCIPRAT  
 Société civile immobilière enregistrée sous le numéro SIREN 344 169 156 au Registre du Commerce et des Sociétés d'Évry dont le siège social se situe au :  
 6, avenue Alexandre Dumas  
 91 550 Paray Vieille Poste

représentée par son gérant,  
 Monsieur Frédéric PREMAT, né le 29/06/1963 à Juvisy-sur-Orge (91)  
 nationalité française  
 domicilié au :  
 6, avenue de la Madeleine  
 77 123 Noisy-sur-École



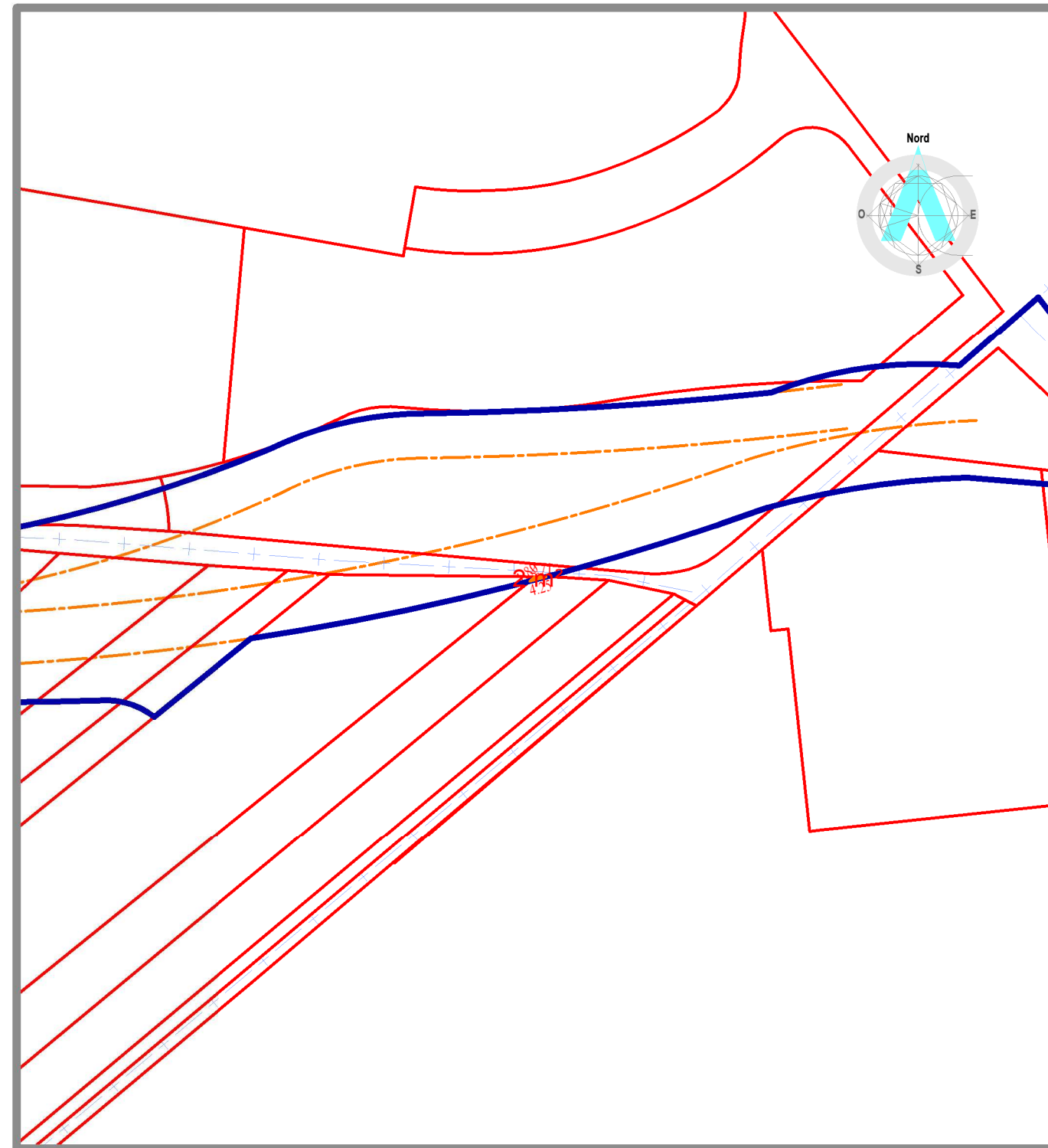


**Vue aérienne**

ÉCHELLE






1/1500



**Vue cadastrale**

Légende

	Limite d'emprise sur A 336
	Périmètre foncier du projet
	Acquisition partielle en surface de la parcelle Contenance cadastrale 7900 m <sup>2</sup> (superficie à acquérir : 2 m <sup>2</sup> mesurés)

**ARKANE FONCIER**  
Géomètres-experts associés  
Selàrl inscrite à l'O.G.E. sous  
le numéro 1998C200004  
17, grande rue - BP 20023  
91311 Montlhéry cedex

Tél. : 01 64 49 00 52 - Fax : 01 64 49 06 64  
Mél : siege@arkane-foncier.fr

DOSSIER : 140080

DATE : 08/03/18-16:10:45

FICHER : 140080\_18B.pdf

PLAN : 18B



## Liaison Centre Essonne - Commune de Brétigny-sur-Orge

Acquisition en surface

N° du plan	CADASTRE				EMPRISE		HORS EMPRISE	
	Section	N°	Adresse	Nature	Superficie cadastrale (m²)	Totale/ Partielle	Surface (m²)	Surface (m²)
18B	A	336	La pelle à four (sans numéro)	terrain industriel ou commercial	7900	Partielle	2	7898

### **ORIGINE DE PROPRIÉTÉ :**

- Acte de vente en date du 30/11/2005, dont une expédition a été publiée au service de publicité foncière le 19/01/2006, 2006 P n°235.

### **OBSERVATIONS :**

- Privilège de prêteur de deniers et Hypothèque conventionnelle en date du 30/11/2005, dont une expédition a été publiée au service de publicité foncière le 30/11/2005 sous la référence d'enlissement 2006V82 ;  
 - Hypothèque conventionnelle en date du 27/03/2008, dont une expédition a été publiée au service de publicité foncière le 20/05/2008 sous la référence d'enlissement 2008V539 ;  
 -Hypothèque conventionnelle en date du 27/03/2008, dont une expédition a été publiée au service de publicité foncière le 20/05/2008 sous la référence d'enlissement 2008V541 ;  
 - Constitution de servitude en date du 06/04/2010, dont une expédition a été publiée au service de publicité foncière le 20/04/2010 sous la référence d'enlissement 2010P1264.

### LISTE DES PROPRIÉTAIRES RÉELS PRÉSUMÉS

SOCIPRAT

Société civile immobilière enregistrée sous le numéro SIREN 344 169 156 au Registre du Commerce et des Sociétés d'Évry dont le siège social se situe au :  
 6, avenue Alexandre Dumas  
 91 550 Paray Vieille Poste

représentée par son gérant,  
 Monsieur Frédéric PREMAT, né le 29/06/1963 à Juvisy-sur-Orge (91)  
 nationalité française  
 domicilié au :  
 6, avenue de la Madeleine  
 77 123 Noisy-sur-École



140080

PLAN DE SITUATION GÉNÉRAL  
Liaison « centre-Essonne »  
Commune

# LIAISON CENTRE-ESSONNE

- Dossier d'enquête parcellaire -

De Brétigny-sur-Orge (Av. S. Allende) au  
Plessis-Pâté (R.d. 19)

## PLAN DE SITUATION GÉNÉRAL DES EMPRISES DU COMPTE DE PROPRIÉTÉ

Emprise(s) : Cr 1.1, Cr 1.2, Cr 1.3

INDICE	DATE	VISA dessinateur	VISA contrôleur	MODIFICATIONS
0	27/03/2017	GC	OM	Première diffusion
1	08/03/2018	GC	OM	Modification de l'emprise coté sud-ouest

N  
O  
T  
A

- Plan réalisé à partir des données fournies par les services du cadastre et des plans topographiques effectués par Arkane foncier sous le numéro 140080-OM/GC ind. 3 du 22 septembre 2014.  
- Coordonnées planimétriques rattachées au système de projection RGF93CC49

ÉCHELLE

1/25000



GÉOMÈTRES EXPERTS  
ASSOCIÉS

**ARKANE FONCIER**  
Géomètres-experts associés  
Selarl inscrite à l'O.G.E. sous  
le numéro 1998C200004  
17, grande rue - BP 20023  
91311 Montlhéry cedex

Tél. : 01 64 49 00 52 - Fax : 01 64 49 06 64  
Mél : siege@arkane-foncier.fr

DOSSIER : 140080

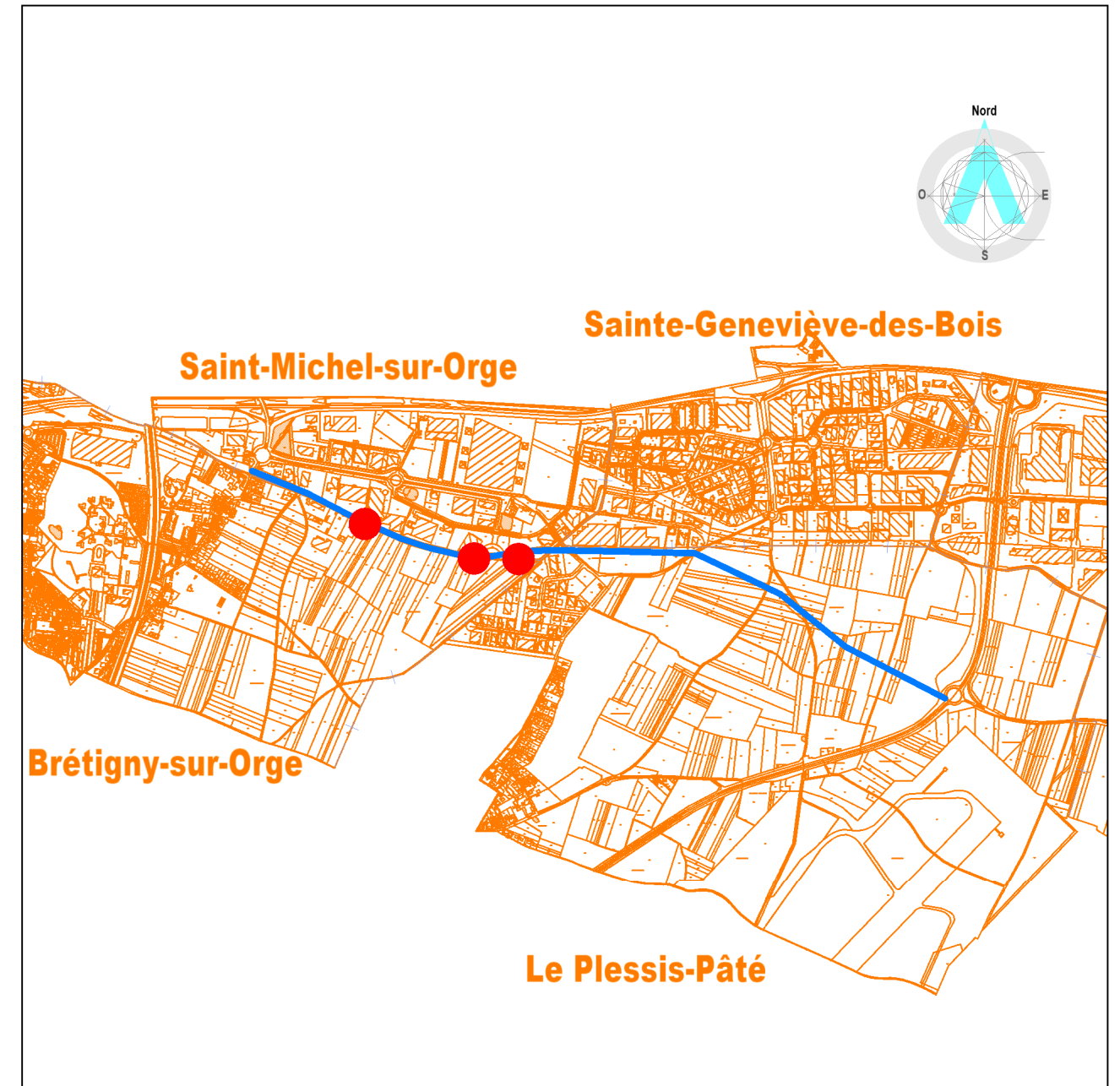
DATE : 08/03/2018

FICHER : 140080\_019.pdf

PLAN : 019

N° plan : 19

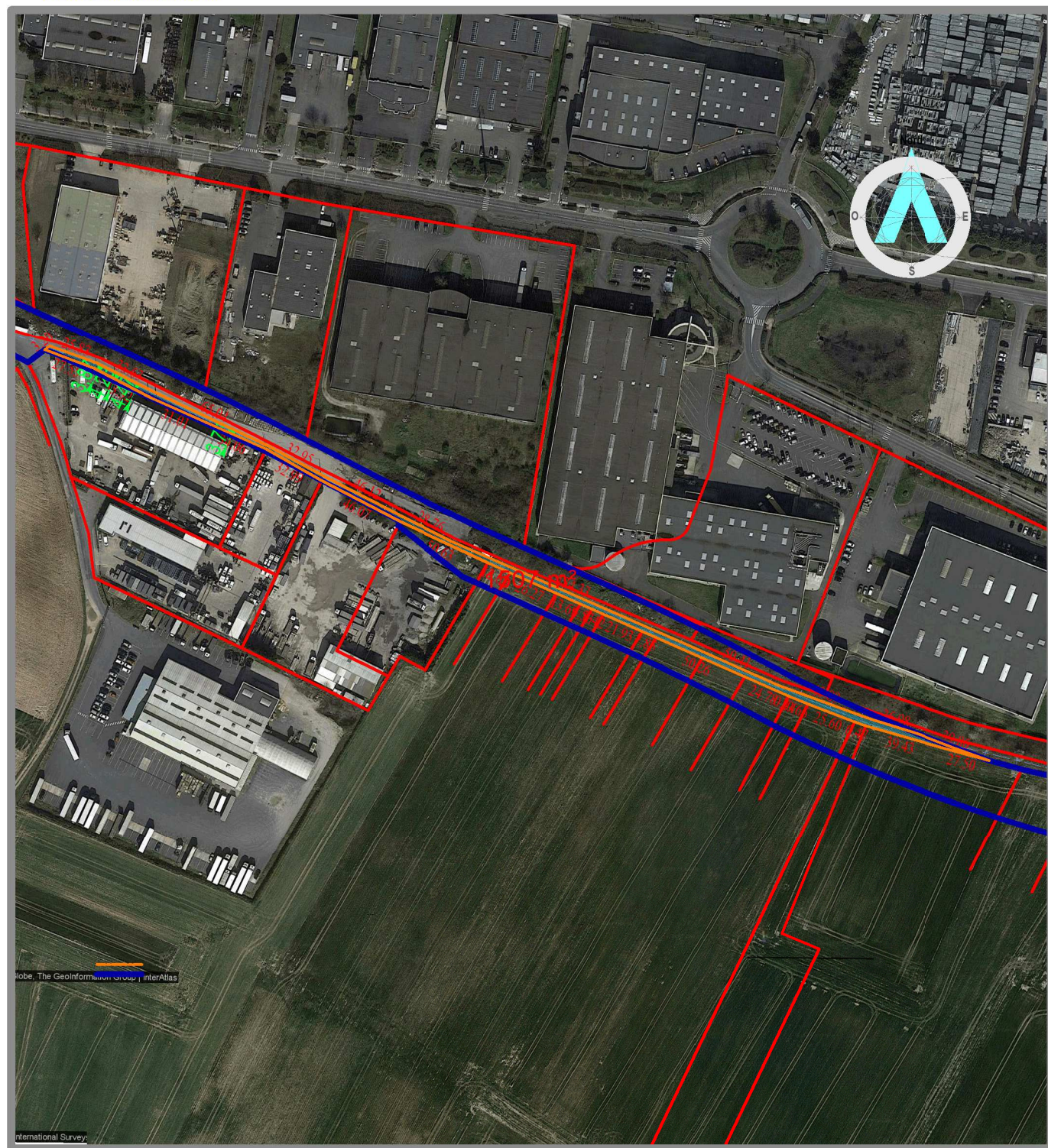
### Plan de situation général au 1/25000



### Légende

	Position des emprises
	Tracé de la future « liaison centre-Essonne »
	Limite de commune
	Parcellaire cadastral issu des services du cadastre





**Vue aérienne**




ÉCHELLE

1/3000



**Vue cadastrale**

Légende

	Limite d'emprise sur Cr 1.1
	Périmètre foncier du projet
	Transfert de gestion de l'emprise (superficie à transférer : 1507 m <sup>2</sup> mesurés)

**ARKANE FONCIER**  
Géomètres-experts associés  
Selarl inscrite à l'O.G.E. sous  
le numéro 1998C200004  
17, grande rue - BP 20023  
91311 Montlhéry cedex

Tél. : 01 64 49 00 52 - Fax : 01 64 49 06 64  
Mél : siege@arkane-foncier.fr

DOSSIER : 140080

DATE : 08/03/18-16:11:23

FICHER : 140080\_19A.pdf

PLAN : 19A



## Liaison Centre Essonne - Commune de Brétigny-sur-Orge

Acquisition en surface

N° du plan	CADASTRE				EMPRISE		HORS EMPRISE
	Section	N°	Adresse	Nature	Superficie cadastrale (m²)	Totale/ Partielle	Surface (m²)
19A				Chemin rural		Partielle	1507

### **ORIGINE DE PROPRIÉTÉ :**

Aucun titre de propriété publié aux hypothèques. Demande d'application de l'article 82 du décret n°55-1350 du 14 octobre 1955, par dérogation aux articles 5 et 6 du décret 55-22 du 4 janvier 1955.

### **OBSERVATIONS :**

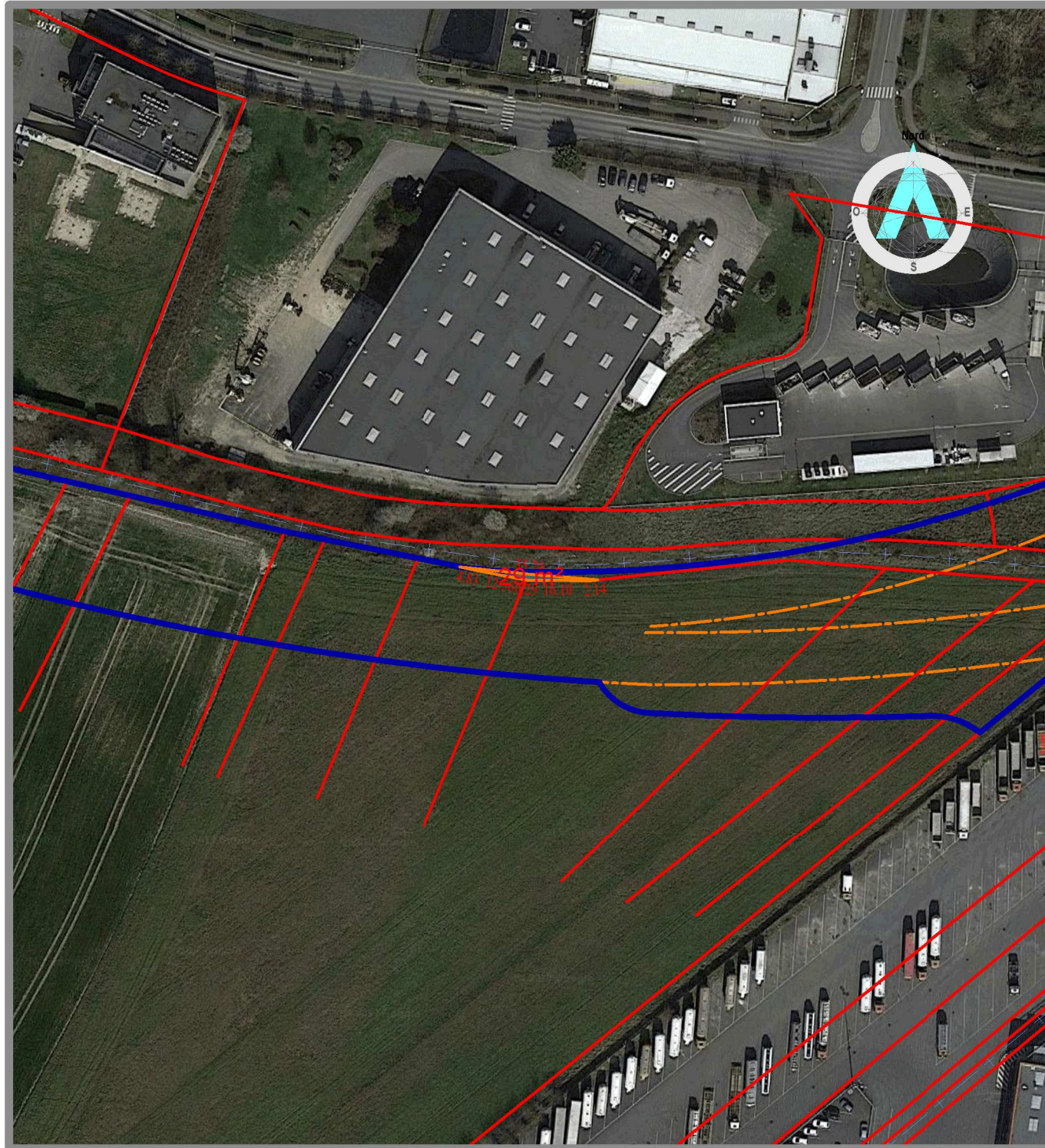
L'emprise identifiée 1.1 est située sur le Chemin rural n°1 de la commune de Brétigny-sur-Orge. Il s'agit donc du domaine privé non cadastré de la commune.

### LISTE DES PROPRIÉTAIRES RÉELS PRÉSUMÉS

Commune de Brétigny-sur-Orge

représentée par son Maire  
Monsieur Nicolas MÉARY

domicilié en l'Hôtel de Ville :  
44 Rue de la Mairie  
91220 Brétigny-sur-Orge

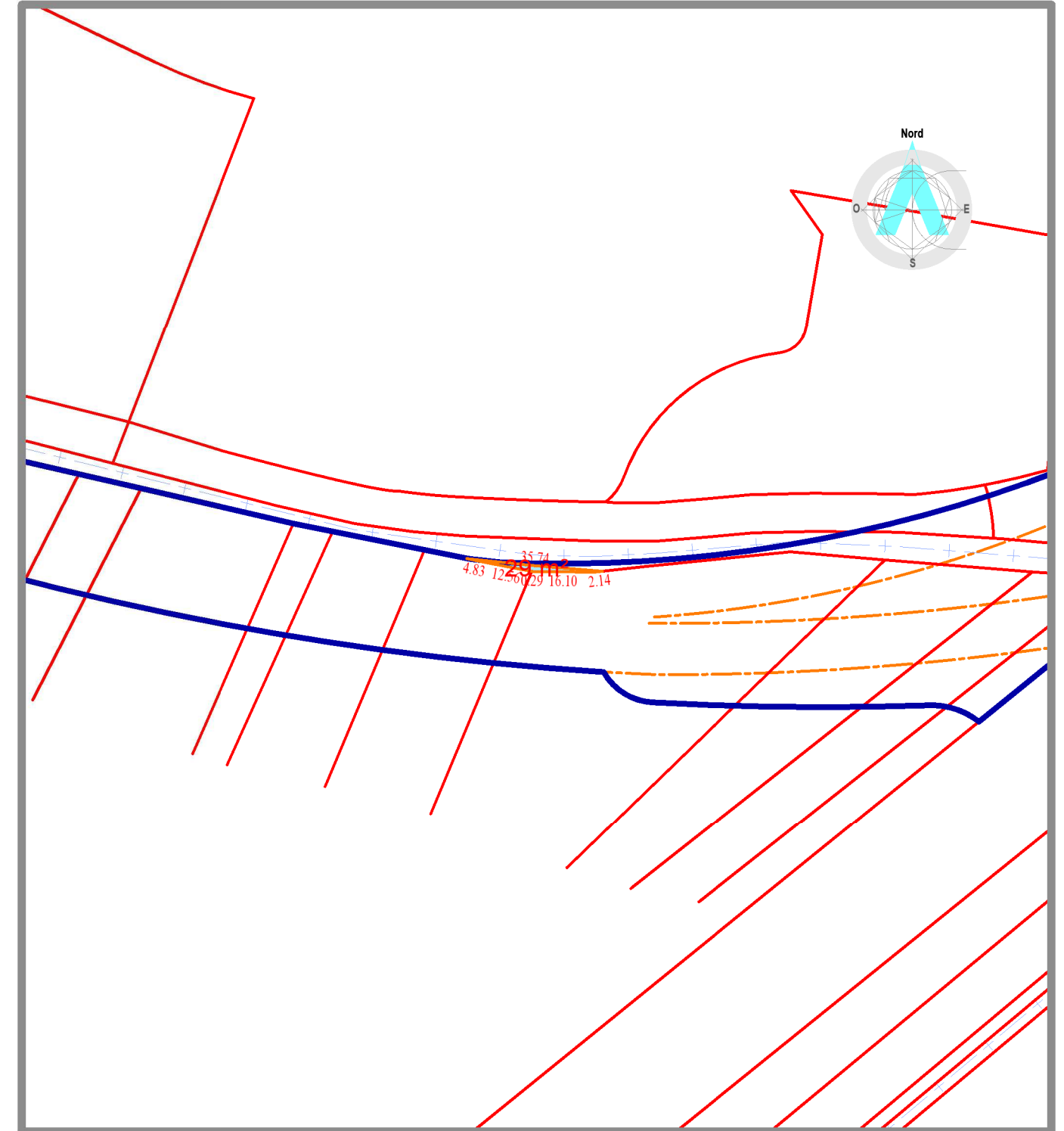


**Vue aérienne**

ÉCHELLE






1/1500



**Vue cadastrale**

Légende

	Limite d'emprise sur Cr 1.2
	Périmètre foncier du projet
	Transfert de gestion de l'emprise (superficie à transférer : 29 m <sup>2</sup> mesurés)

**ARKANE FONCIER**  
Géomètres-experts associés  
Selàrl inscrite à l'O.G.E. sous  
le numéro 1998C200004  
17, grande rue - BP 20023  
91311 Monthéry cedex  
Tél. : 01 64 49 00 52 - Fax : 01 64 49 06 64  
Mél : siege@arkane-foncier.fr

DOSSIER : 140080

DATE : 08/03/18-16:10:58

FICHER : 140080\_19B.pdf

PLAN : 19B



# Liaison Centre Essonne - Commune de Brétigny-sur-Orge

Acquisition en surface

N° du plan	CADASTRE				EMPRISE		HORS EMPRISE
	Section	N°	Adresse	Nature	Superficie cadastrale (m²)	Totale/ Partielle	Surface (m²)
19B				Chemin rural		Partielle	29

**ORIGINE DE PROPRIÉTÉ :**

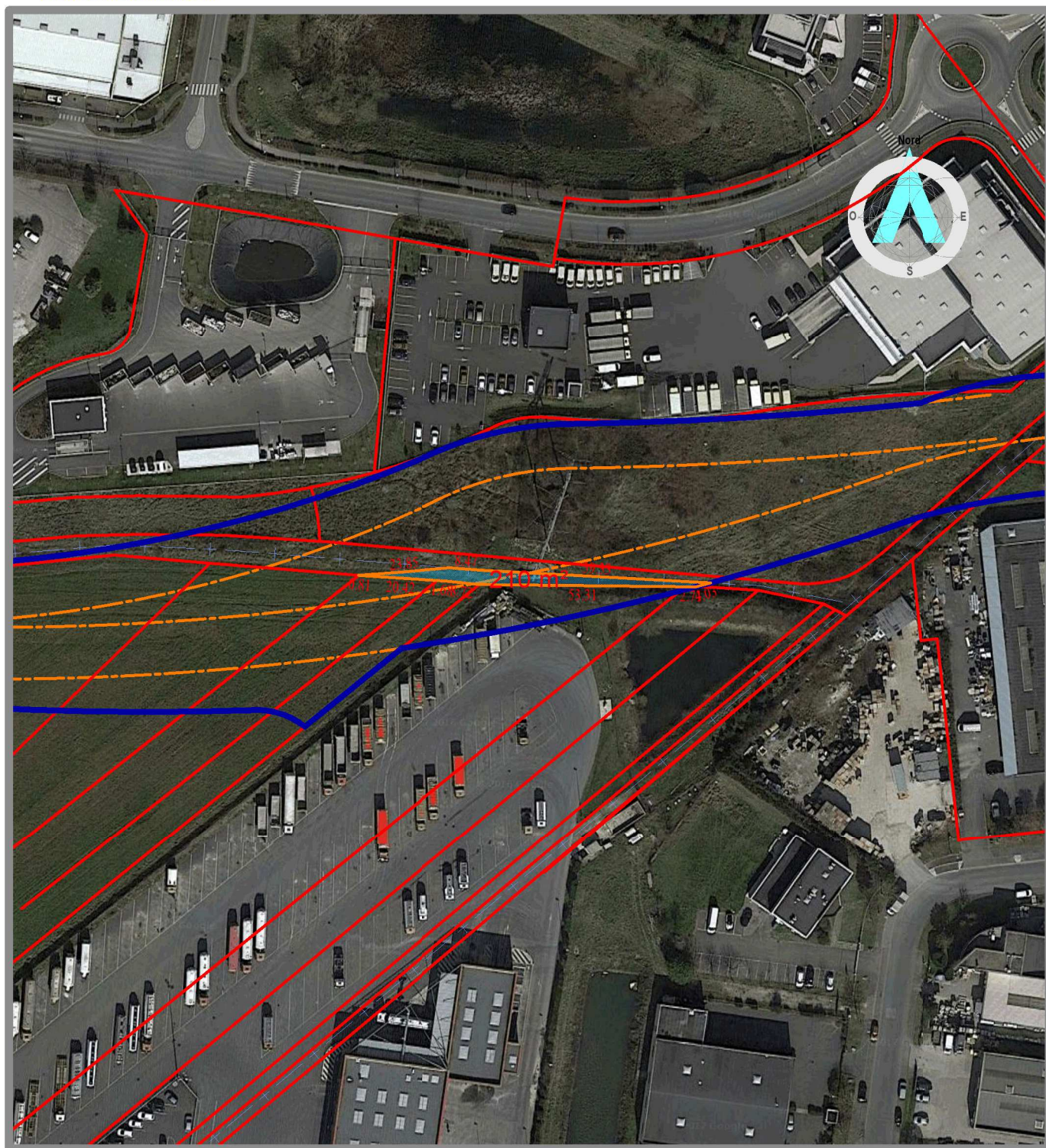
Aucun titre de propriété publié aux hypothèques. Demande d'application de l'article 82 du décret n°55-1350 du 14 octobre 1955, par dérogation aux articles 5 et 6 du décret 55-22 du 4 janvier 1955.

**OBSERVATIONS :**

L'emprise identifiée 1.2 est située sur le Chemin rural n°1 de la commune de Brétigny-sur-Orge. Il s'agit donc du domaine privé non cadastré de la commune.

LISTE DES PROPRIÉTAIRES RÉELS PRÉSUMÉS
<p>Commune de Brétigny-sur-Orge</p> <p>représentée par son Maire Monsieur Nicolas MÉARY</p> <p>domicilié en l'Hôtel de Ville : 44 Rue de la Mairie 91220 Brétigny-sur-Orge</p>





**Vue aérienne**




ÉCHELLE

1/1500



**Vue cadastrale**

Légende

	Limite d'emprise sur Cr 1.3
	Périmètre foncier du projet
	Transfert de gestion de l'emprise (superficie à transférer : 210 m <sup>2</sup> mesurés)

**ARKANE FONCIER**  
Géomètres-experts associés  
Selàrl inscrite à l'O.G.E. sous  
le numéro 1998C200004  
17, grande rue - BP 20023  
91311 Montlhéry cedex

Tél. : 01 64 49 00 52 - Fax : 01 64 49 06 64  
Mél : siege@arkane-foncier.fr

DOSSIER : 140080

DATE : 08/03/18-16:11:10

FICHER : 140080\_19C.pdf

PLAN : 19C



# Liaison Centre Essonne - Commune de Brétigny-sur-Orge

Acquisition en surface

N° du plan	CADASTRE				EMPRISE		HORS EMPRISE
	Section	N°	Adresse	Nature	Superficie cadastrale (m²)	Totale/ Partielle	Surface (m²)
19C				Chemin rural		Partielle	210

**ORIGINE DE PROPRIÉTÉ :**  
 Aucun titre de propriété publié aux hypothèques. Demande d'application de l'article 82 du décret n°55-1350 du 14 octobre 1955, par dérogation aux articles 5 et 6 du décret 55-22 du 4 janvier 1955.

**OBSERVATIONS :**  
 L'emprise identifiée 1.3 est située sur le Chemin rural n°1 de la commune de Brétigny-sur-Orge. Il s'agit donc du domaine privé non cadastré de la commune.

LISTE DES PROPRIÉTAIRES RÉELS PRÉSUMÉS
Commune de Brétigny-sur-Orge  représentée par son Maire Monsieur Nicolas MÉARY  domicilié en l'Hôtel de Ville : 44 Rue de la Mairie 91220 Brétigny-sur-Orge





Liaison Centre Essonne

## Commune de Saint-Michel-sur-Orge





140080

PLAN DE SITUATION GÉNÉRAL  
Liaison « centre-Essonne »  
Commune

**LIAISON CENTRE-ESSONNE**  
- Dossier d'enquête parcellaire -  
De Brétigny-sur-Orge (Av. S. Allende) au  
Plessis-Pâté (R.d. 19)  
**PLAN DE SITUATION GÉNÉRAL  
DES EMPRISES DU COMPTE DE  
PROPRIÉTÉ**

Emprise(s) : Cr n° 1.1, Cr n° 1.2, Cr n° 1.3


INDICE	DATE	VISA dessinateur	VISA contrôleur	MODIFICATIONS
0	27/03/2017	GC	OM	Première diffusion

N  
O  
T  
A

- Plan réalisé à partir des données fournies par les services du cadastre et des plans topographiques effectués par Arkane foncier sous le numéro 140080-OM/GC ind. 3 du 22 septembre 2014.  
- Coordonnées planimétriques rattachées au système de projection RGF93CC49

ÉCHELLE

1/25000



GÉOMÈTRES EXPERTS  
ASSOCIÉS

**ARKANE FONCIER**  
Géomètres-experts associés  
Selàrl inscrite à l'O.G.E. sous  
le numéro 1998C200004  
17, grande rue - BP 20023  
91311 Montlhéry cedex

Tél. : 01 64 49 00 52 - Fax : 01 64 49 06 64  
Mél : siege@arkane-foncier.fr

DOSSIER : 140080

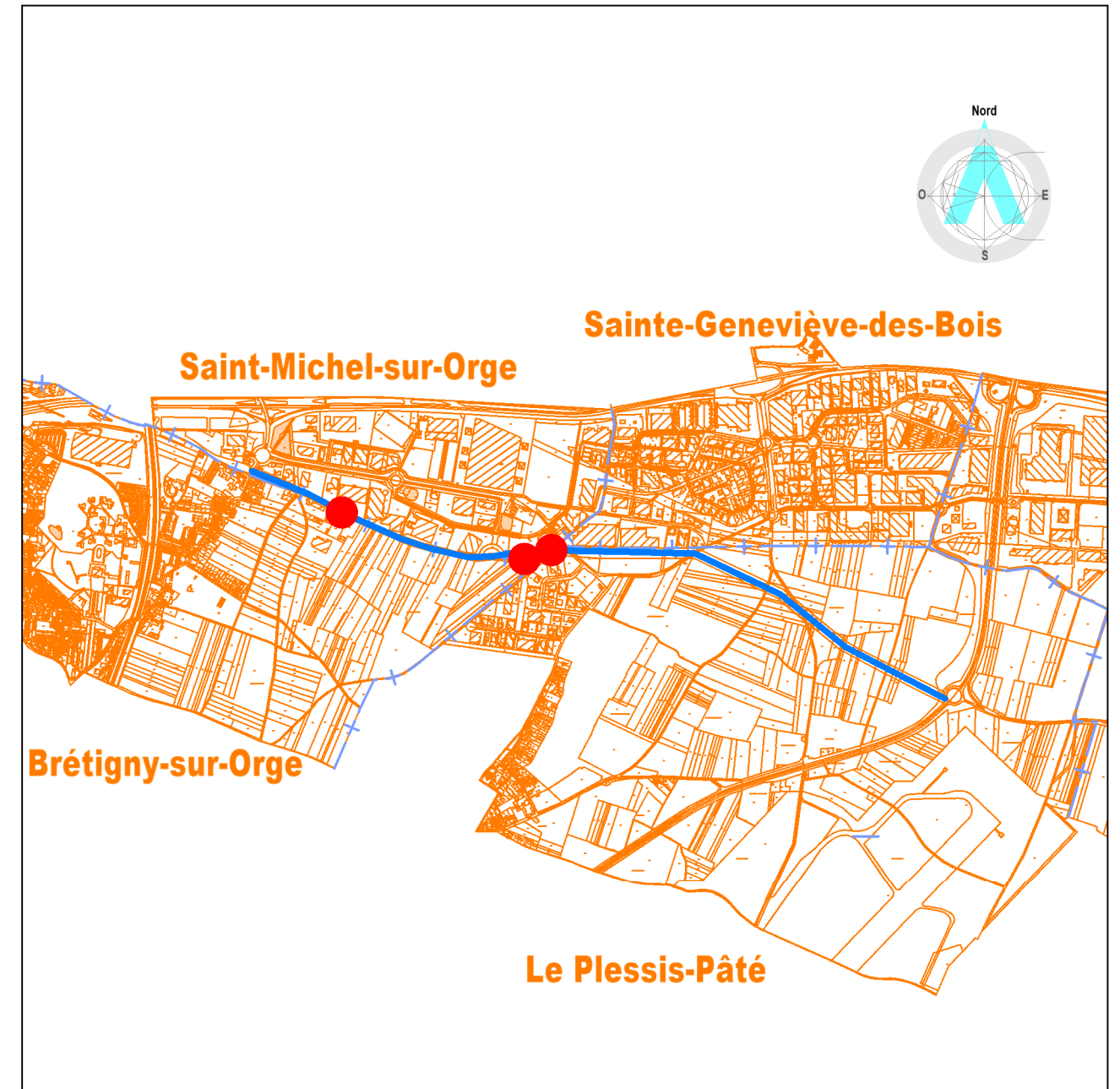
DATE : 27/03/2017

FICHER : 140080\_020.pdf

PLAN : 020

N° plan : 20

**Plan de situation général au 1/25000**



**Légende**

	Position des emprises
	Tracé de la future « liaison centre-Essonne »
	Limite de commune
	Parcellaire cadastral issu des services du cadastre